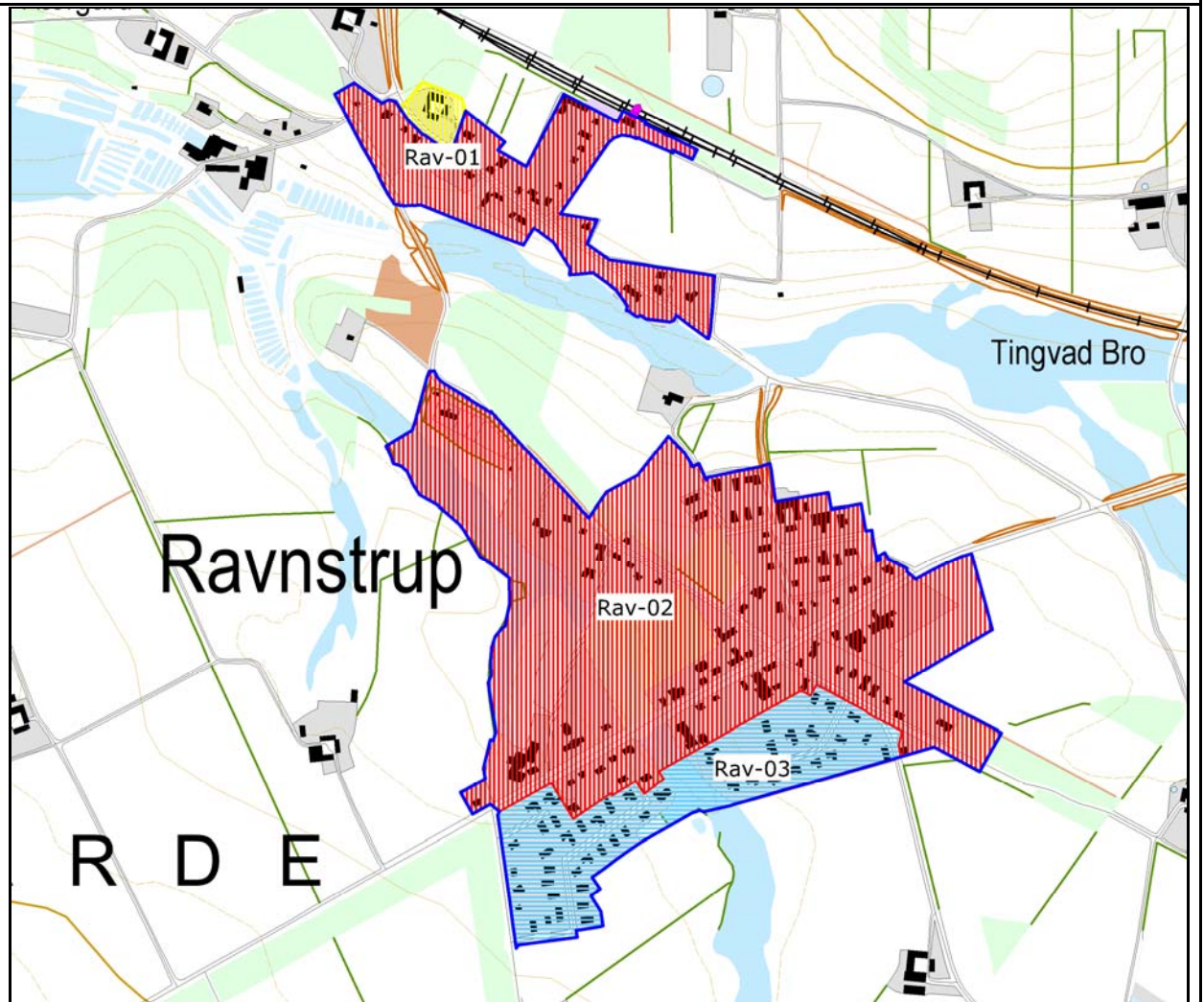


Ravnstrup

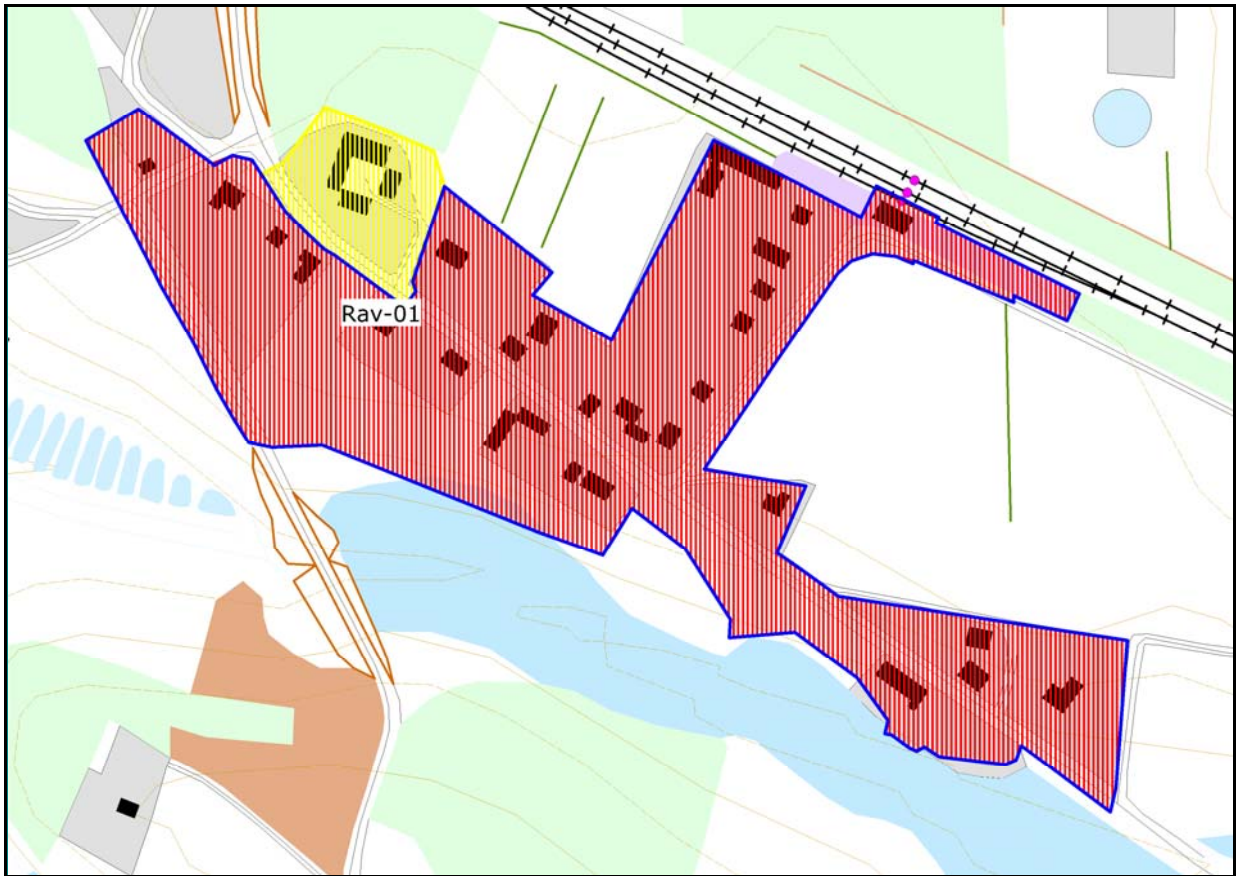


Oversigtskort over Ravnstrup

Rød = områdeklassificeret. **Lys blå** = undtaget fra områdeklassificering.

Gul = inddraget i områdeklassificeringen. **Mørk blå** = byzone.

Rav-01



Rød = områdeklassificeret. **Lys blå** = undtaget fra områdeklassificering.
Gul = inddraget i områdeklassificeringen. **Mørk blå** = byzone.

Område Rav-01

Beskrivelse

Rav-01 er områdeklassificeret.

Alder

Størstedelen af området er bebygget før 1954.

Størrelse

Området er 6,4 ha.

Anvendelsehistorie

Området anvendes til boliger.

Gennemgang af historiske planer, topografiske kort og luftfotos viser, at anvendelsen har været ensartet siden området blev bebygget.

Forureningsoplysninger

Der er i området ikke registreret virksomheder, der vurderes at være potentielt diffust forurenende.

(fortsættes)

Der er ikke registreret forurenede eller potentielt forurenede lokaliteter i området.

Rav-01
(fortsat)

Opfyldning

Der foreligger ikke oplysninger om nogen større udbredelse af opfyldningsmaterialer.

Trafikanlæg

En lille del af området grænser op til jernbanen mod nord, og stationen indgår i området.

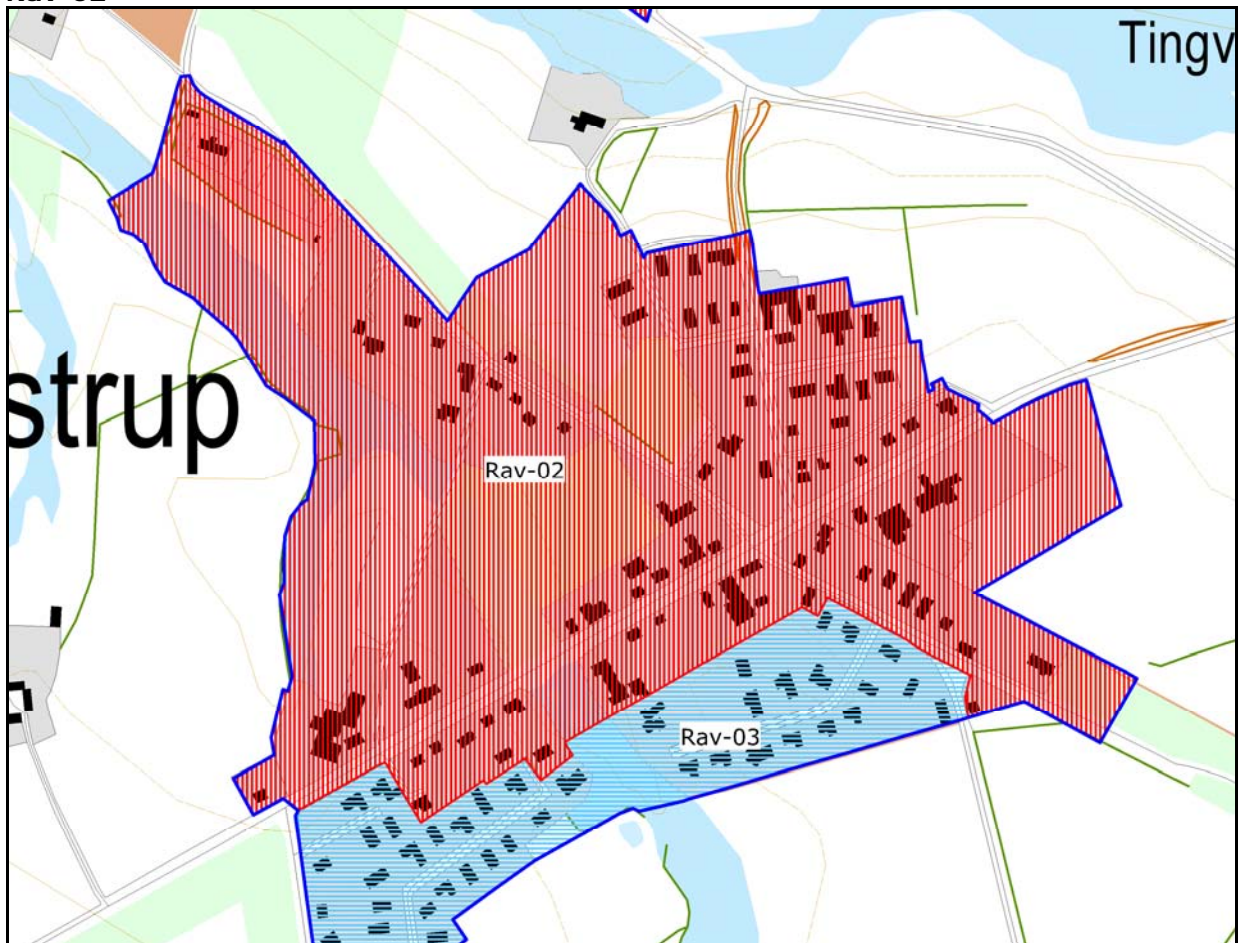
Samlet vurdering

Området er et boligområde fra før 1954. Bebyggelsens alder og anvendelse betyder, at overfladejorden kan have været udsat for længerevarende påvirkning fra diffuse forureningskilder i form af trafik og anvendelse af faste brændsler. Dette medfører risiko for, at området generelt er diffust forurennet.

Der er ikke oplysninger, der giver en rimelig sikkerhed for at jorden i området generelt er ren.

Området forbliver områdeklassificeret. En del af området ligger udenfor byzonen, og dette areal inddrages i områdeklassificeringen.

Rav-02



Rød = områdeklassificeret. **Lys blå** = undtaget fra områdeklassificering. **Mørk blå** = byzone.

Område
Rav-02

Beskrivelse

Rav-02 er områdeklassificeret.

Alder

En del af området blev bebygget før 1954. En del af området er ubebygget.

Størrelse

Området er 25,6 ha.

Anvendelseshistorie

Området anvendes til centerområde, boliger, erhverv og kirkegård.

Gennemgang af historiske planer, topografiske kort og luftfotos viser, at anvendelsen har været ensartet siden området blev bebygget.

Forureningsoplysninger

I området er der registreret enkelte virksomheder, der på baggrund af branchekendskab vurderes at være potentielt diffust forurenende.

(fortsættes) Der er registreret flere forurenede eller potentielt forurenede lokaliteter i området.

Rav-02
(fortsat)

Opfyldning

Den vestlige del af området er kuperet, og der kan være foregået opfyldning i forbindelse med opførelse af enkelte bygninger.

Trafikanlæg

Området gennemskæres af hovedvejen. I området indgår desuden en nedlagt jernbanestrækning med station. Der er i dag opført bygninger på det tidligere jernbanespor.

Samlet vurdering

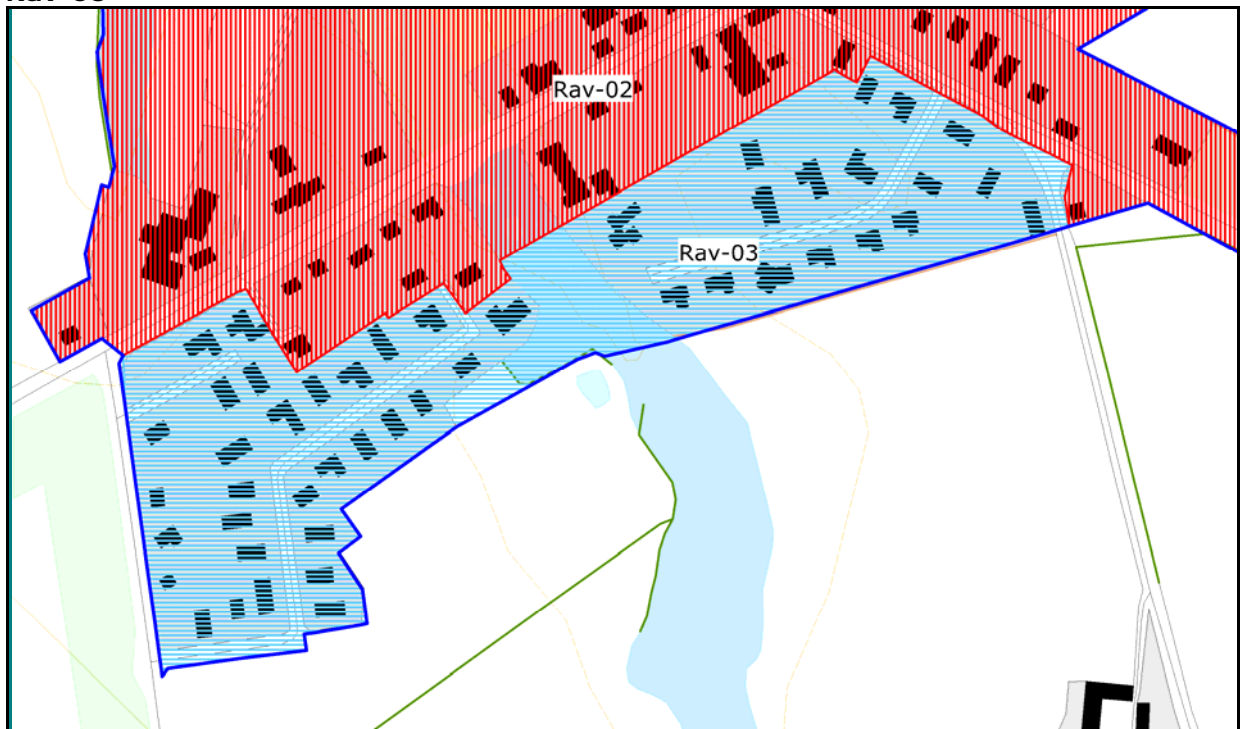
En del af området er bebygget før 1954. Bebyggelsens alder og anvendelse betyder, at overfladejorden kan have været udsat for længerevarende påvirkning fra diffuse forureningskilder i form af trafik og anvendelse af faste brændsler. Dette medfører risiko for, at området generelt er diffust forurennet.

Det vurderes, at diffus forurening fra det tidligere jernbanespor har påvirket overfladejordens forureningsgrad i en del af området.

Der er ikke oplysninger, der giver en rimelig sikkerhed for at jorden i området generelt er ren.

Området forbliver områdeklassificeret.

Rav-03



Rød = områdeklassificeret. **Lys blå** = undtaget fra områdeklassificering. **Mørk blå** = byzone.

Område Rav-03

Beskrivelse

Rav-03 undtages fra områdeklassificeringen.

Alder

Området er bebygget løbende fra 1960'erne og frem. En del af området er ubebygget.

Størrelse

Området er 6,4 ha.

Anvendelsehistorie

Området anvendes til boliger.

Gennemgang af historiske planer, topografiske kort og luftfotos viser, at anvendelsen har været ensartet siden området blev bebygget.

Forureningsoplysninger

Der er i området ikke registreret virksomheder, der vurderes at være potentielt diffust forurenende.

Der er ikke registreret forurenede eller potentielt forurenede lokaliteter i området.

Opfyldning

Der foreligger ikke oplysninger om nogen større udbredelse af opfyldningsmaterialer.

(fortsættes)

Rav-03
(fortsat)

Trafikanlæg

Der er ikke større veje eller trafikanlæg i området.

Samlet vurdering

Bebyggelsen i området er af yngre dato, og aktiviteter i forbindelse med arealanvendelsen vurderes ikke at være tilstrækkelig diffust forurenende til at sandsynliggøre en generel lettere forurening af området.

Der er ikke oplysninger om virksomheder, forureninger, opfyldningmaterialer eller trafikanlæg, der giver anledning til at antage, at området generelt er lettere forurenede.

Området undtages fra områdeklassificeringen.