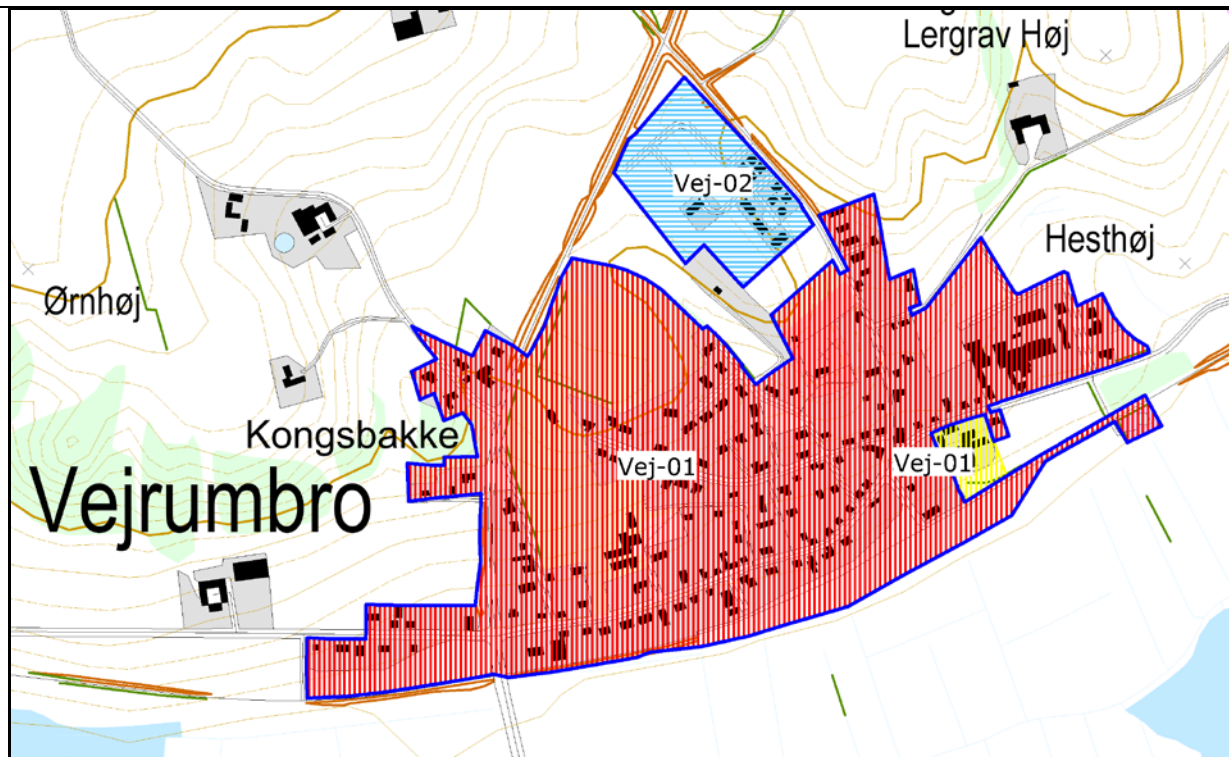


# Vejrumbro

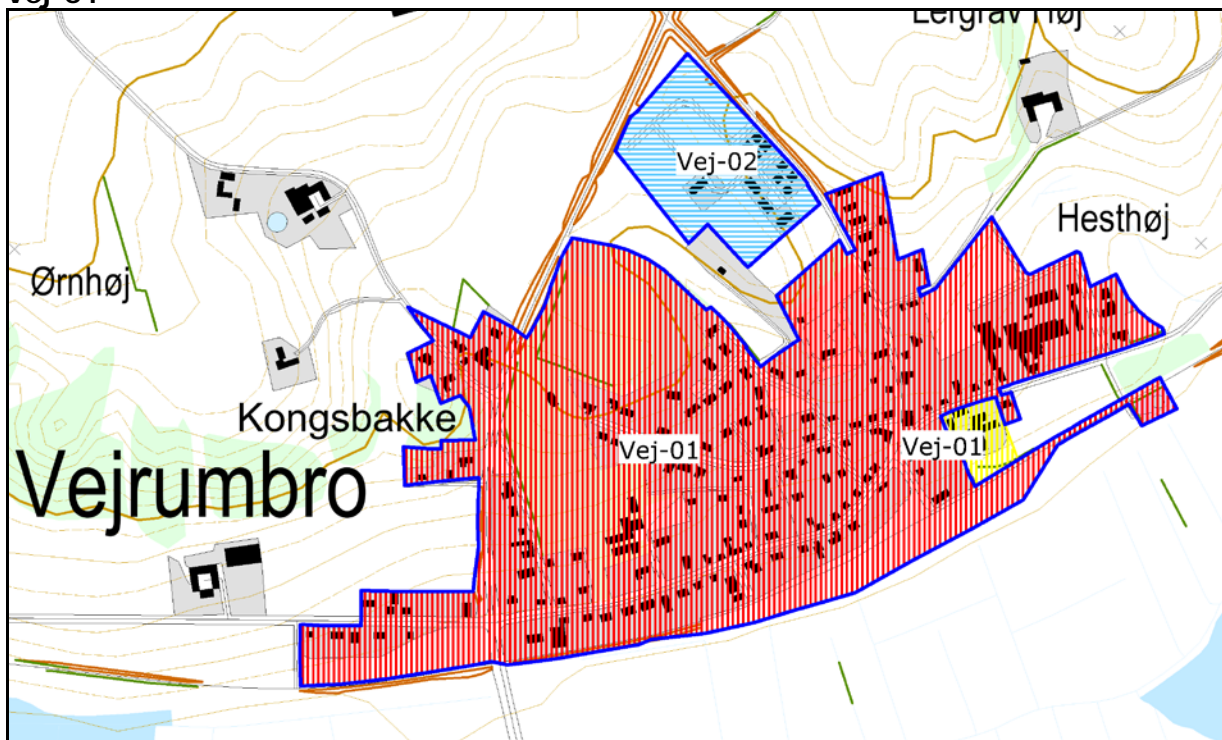


Overigtskort over Vejrumbro.

**Rød** = områdeklassificeret. **Lys blå** = undtaget fra områdeklassificeringen.

**Gul** = inddraget i områdeklassificering. **Mørk blå** = byzone.

## Vej-01



**Rød** = områdeklassificeret. **Lys blå** = undtaget fra områdeklassificering.  
**Gul** = inddraget i områdeklassificeringen. **Mørk blå** = byzone.

### Område Vej-01

#### Beskrivelse

Vej-01 er områdeklassificeret.

#### Alder

En stor del af området er bebygget før 1954.

#### Størrelse

Området er 32,5 ha.

#### Anvendelsehistorie

Området anvendes til boliger, offentlige formål og erhverv.

Gennemgang af historiske planer, topografiske kort og luftfotos viser, at anvendelsen har været ensartet siden området blev bebygget.

#### Forureningsoplysninger

I området er der registreret enkelte virksomheder, der på baggrund af branchekendskab vurderes at være potentielt diffust forurenende.

Der er registreret enkelte potentielt forurenede lokaliteter i området.

#### Opfyldning

En del af området er kuperet, og det vurderes, at opfyldning kan have fundet sted i forbindelse med opførelse af flere bygninger.

(fortsættes)

**Vej-01**  
(fortsat)

**Trafikanlæg**

En nedlagt jernbanestrækning indgår i den sydlige del af området.

**Samlet vurdering**

Området er et ældre blandet bolig- og erhvervsområde, der dækker den oprindelige landsby.

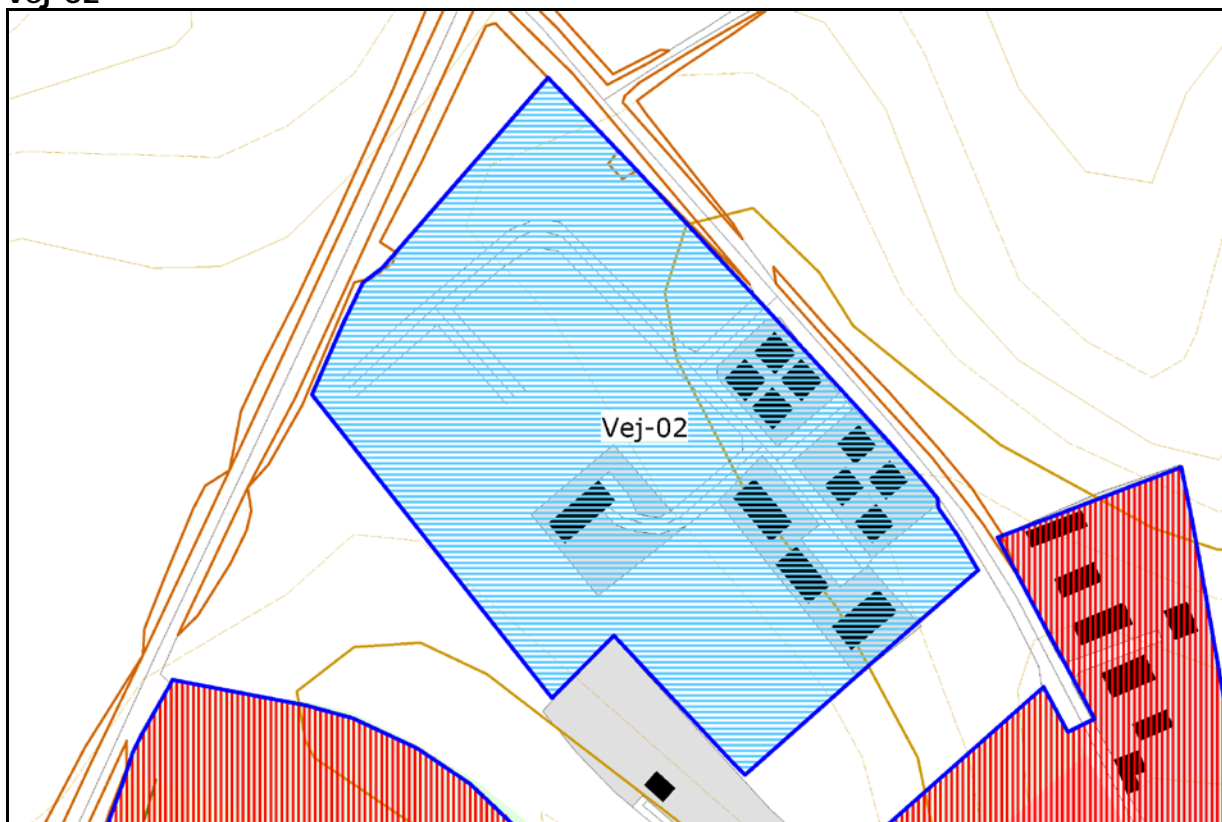
Bebyggelsens alder og anvendelse betyder, at overfladejorden kan have været udsat for længerevarende påvirkning fra diffuse forureningskilder i form af trafik og anvendelse af faste brændsler. Dette medfører risiko for, at området generelt er diffust forurennet.

Diffus forurening fra virksomheder, jernbanestrækning og eventuelle opfyldningsmaterialer kan ligeledes have påvirket overfladejordens forureningsgrad i området.

Der er ikke oplysninger, der giver en rimelig sikkerhed for at jorden i området generelt er ren.

Området forbliver områdeklassificeret. En mindre del af området ligger udenfor byzonen, og dette areal inddrages i områdeklassificeringen.

## Vej-02



**Rød** = områdeklassificeret. **Lys blå** = undtaget fra områdeklassificering. **Mørk blå** = byzone.

### Område Vej-02

#### Beskrivelse

Vej-02 undtages fra områdeklassificeringen.

#### Alder

Området er bebygget efter 1990.

#### Størrelse

Området er 3,3 ha.

#### Anvendelsehistorie

Området anvendes til boliger.

Gennemgang af historiske planer, topografiske kort og luftfotos viser, at anvendelsen har været ensartet siden området blev bebygget.

#### Forureningsoplysninger

Der er i området ikke registreret virksomheder, der vurderes at være potentielt diffust forurenende.

(fortsættes) Der er ikke registreret forurenede eller potentielt forurenede lokaliteter i området.

**Vej-02**  
(fortsat)

**Opfyldning**

Der foreligger ikke oplysninger om nogen større udbredelse af opfyldningsmaterialer.

**Trafikanlæg**

Der er ikke større veje eller trafikanlæg i området.

**Samlet vurdering**

Bebyggelsen er af yngre dato, og aktiviteter i forbindelse med arealanvendelsen vurderes ikke at være tilstrækkelig diffust forurenende til at sandsynliggøre en generel lettere forurening af området.

Der er ikke oplysninger om virksomheder, forureninger, opfyldningsmaterialer eller trafikanlæg, der giver anledning til at antage, at området generelt er lettere forurenet.

Området undtages fra områdeklassificeringen.