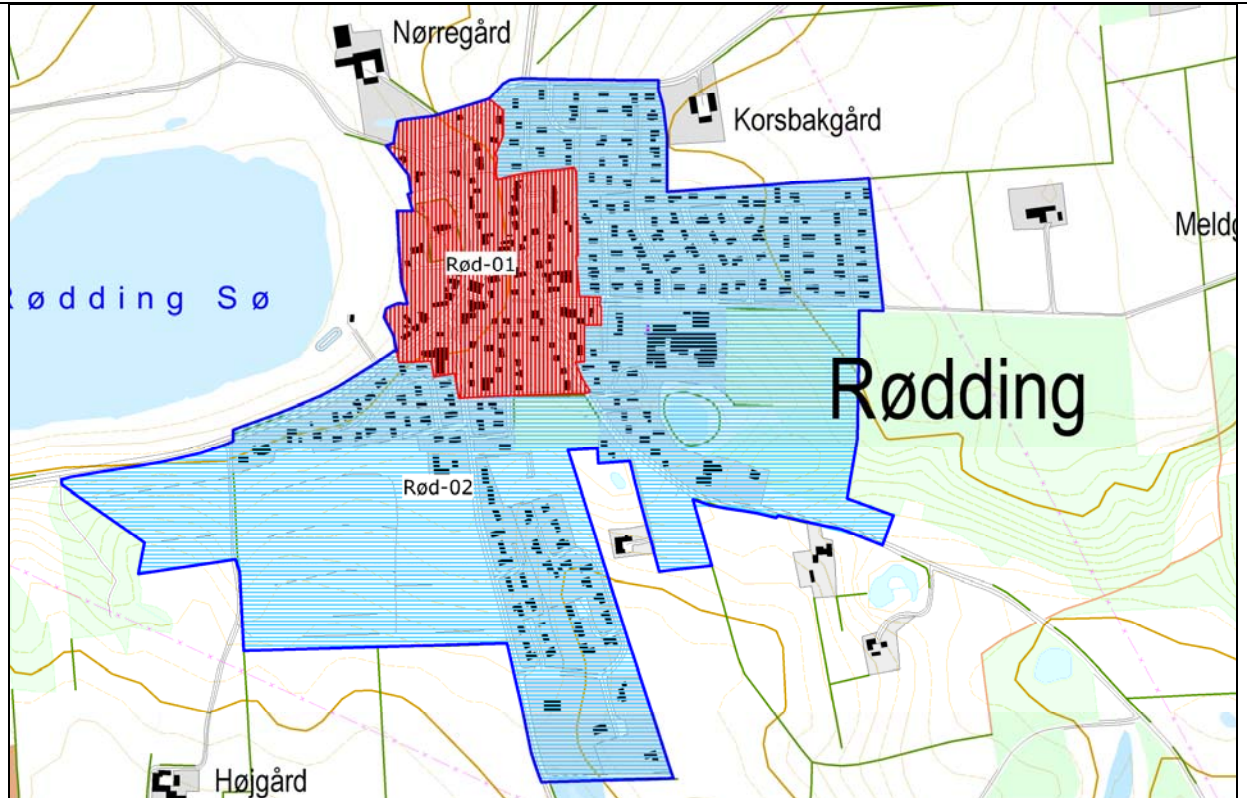


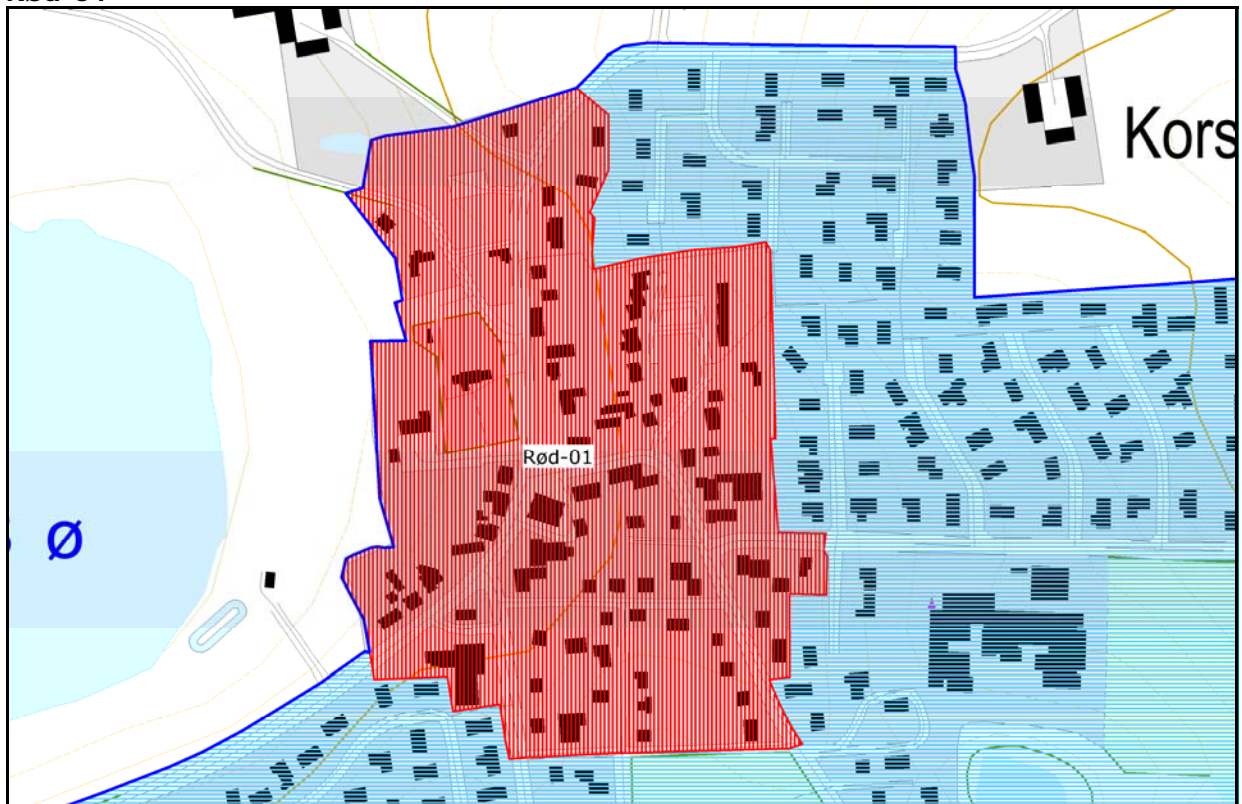
Rødning



Oversigtskort over Rødning

Rød = områdeklassificeret. **Lys blå** = undtaget fra områdeklassificering. **Mørk blå** = byzone.

Rød-01



Rød = områdeklassificeret. **Lys blå** = undtaget fra områdeklassificering. **Mørk blå** = byzone.

Område Rød-01

Beskrivelse

Rød-01 er områdeklassificeret.

Alder

Størstedelen af området er bebygget før 1954.

Størrelse

Området er 10,9 ha.

Anvendelsehistorie

Området anvendes primært til boliger.

Gennemgang af historiske planer, topografiske kort og luftfotos viser, at anvendelsen har været ensartet siden området blev bebygget.

Forureningsoplysninger

Der er i området ikke registreret virksomheder, der vurderes at være potentielt diffust forurenende.

Der er registreret enkelte forurenede og potentielt forurenede lokaliteter i området.

Opfyldning

Der foreligger ikke oplysninger om nogen større udbredelse af opfyldningsmaterialer.

(fortsættes)

Rød-01
(fortsat)

Trafikanlæg

Der er ikke større veje eller trafikanlæg i området.

Samlet vurdering

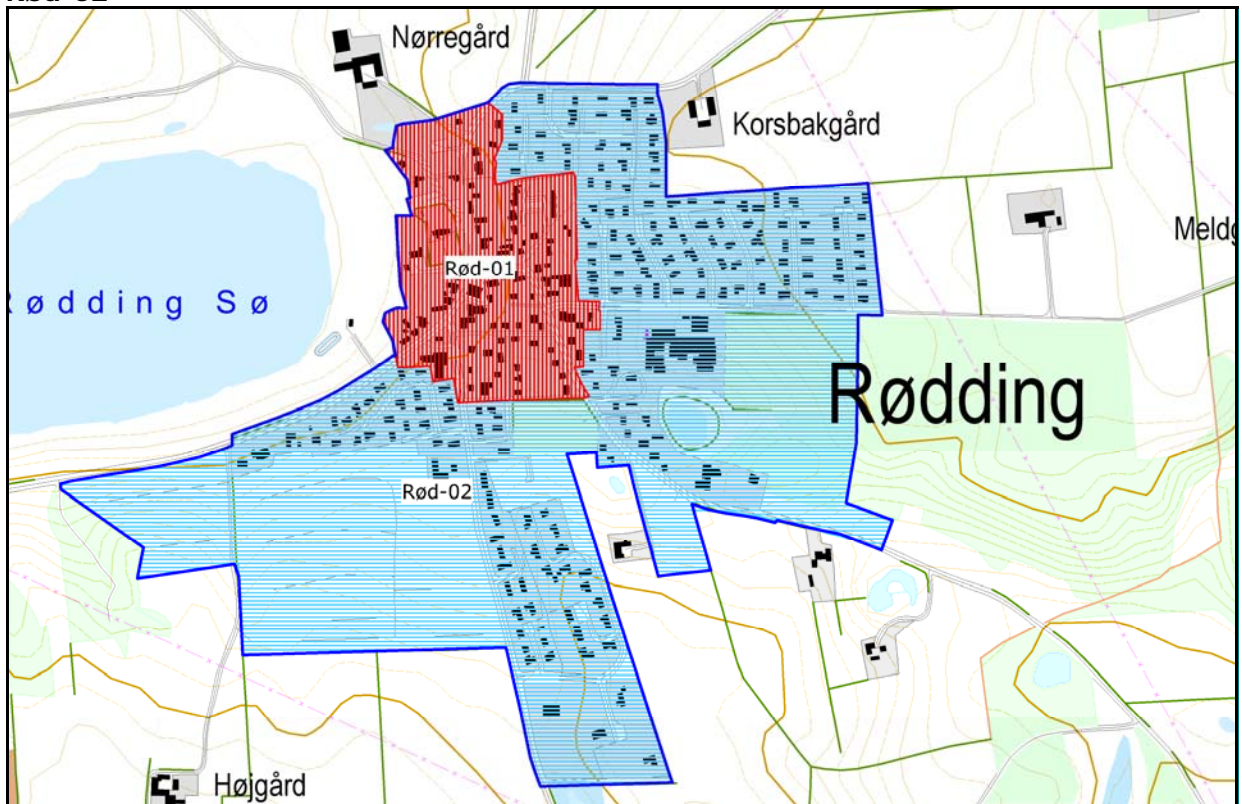
Området er et ældre boligområde, der dækker den oprindelige landsby.

Bebyggelsens alder og anvendelse betyder, at overfladejorden kan have været udsat for længerevarende påvirkning fra diffuse forureningskilder i form af trafik og anvendelse af faste brændsler. Dette medfører risiko for, at området generelt er diffust forurennet.

Der er ikke oplysninger, der giver en rimelig sikkerhed for at jorden i området generelt er ren.

Området forbliver områdeklassificeret.

Rød-02



Rød = områdeklassificeret. **Lys blå** = undtaget fra områdeklassificering. **Mørk blå** = byzone.

Område Rød-02

Beskrivelse

Rød-02 undtages fra områdeklassificeringen.

Alder

Området er bebygget løbende fra 1960'erne og frem.

Størrelse

Området er 55,6 ha.

Anvendelsehistorie

Området anvendes til boliger og institutioner.

Gennemgang af historiske planer, topografiske kort og luftfotos viser, at anvendelsen har været ensartet siden området blev bebygget.

Forureningsoplysninger

Der er i området ikke registreret virksomheder, der vurderes at være potentielt diffust forurenende.

Der er registreret enkelte forurenede og potentielt forurenede lokaliteter i området.

Opfyldning

Dele af området er beliggende i kuperet terræn, og der kan være foregået opfyldning i forbindelse med opførelse af flere bygninger.

(fortsættes)

Rød-02
(fortsat)

Trafikanlæg

Der er ikke større veje eller trafikanlæg i området.

Samlet vurdering

Bebyggelsen er af yngre dato, og aktiviteter i forbindelse med arealanvendelsen vurderes ikke at være tilstrækkelig diffust forurenende til at sandsynliggøre en generel lettere forurening af området.

Det vurderes, at eventuelle opfyldningsmaterialer ikke har påvirket overfladejordens forureningsgrad i området generelt.

Der er ikke oplysninger om virksomheder, forureninger eller trafikanlæg, der giver anledning til at antage, at området generelt er lettere forurenede.

Området undtages fra områdeklassificeringen.