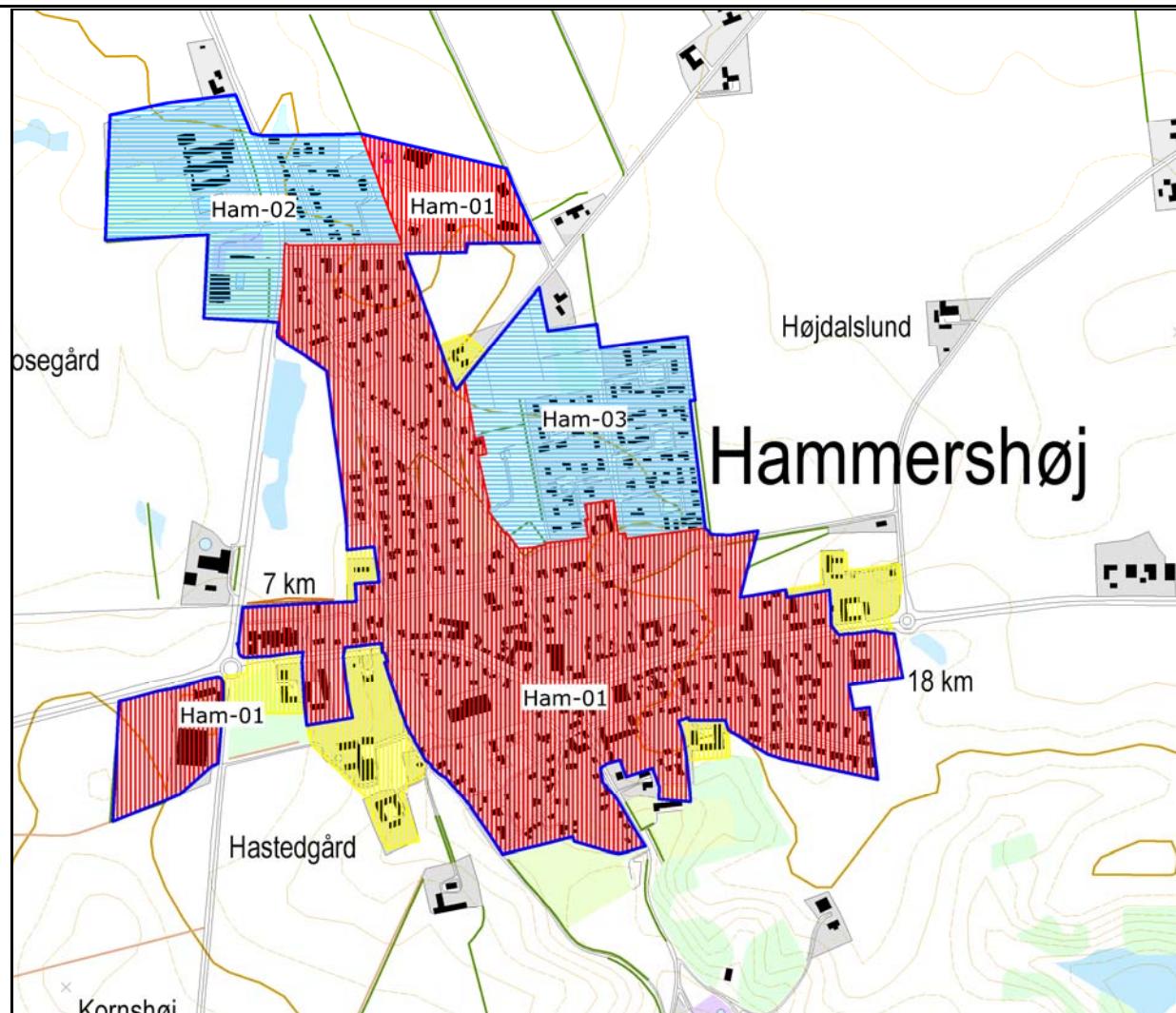


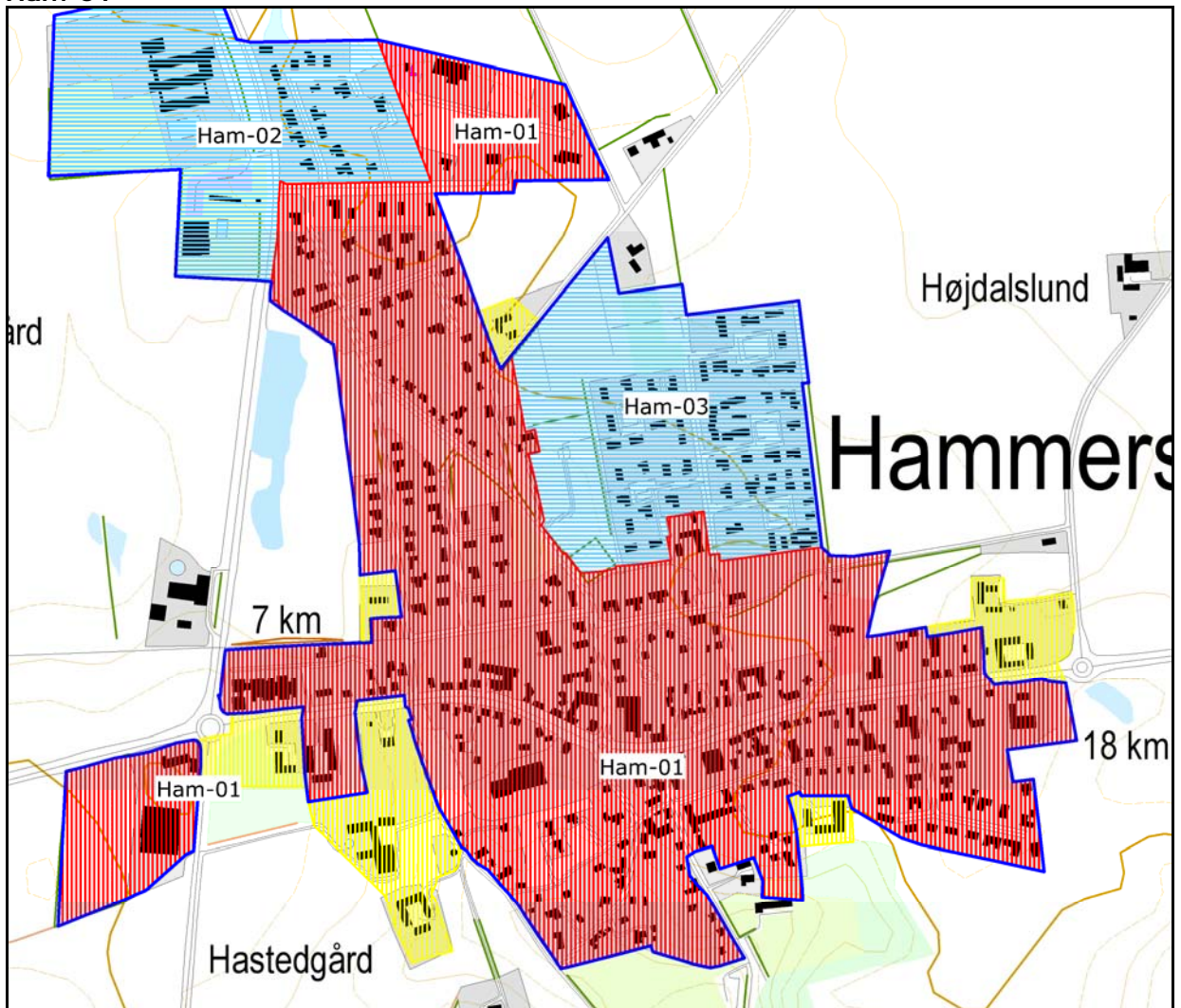
# Hammershøj



## Oversigtskort over Hammershøj

**Rød** = områdeklassificeret. **Lys blå** = undtaget fra områdeklassificering.  
**Gul** = inddraget i områdeklassificeringen. **Mørk blå** = byzone.

## Ham-01



**Rød** = områdeklassificeret. **Lys blå** = undtaget fra områdeklassificering.  
**Gul** = inddraget i områdeklassificeringen. **Mørk blå** = byzone.

**Område**  
**Ham-01**

### Beskrivelse

Ham-01 er områdeklassificeret.

### Alder

En stor del af området blev bebygget før 1954.

### Størrelse

Området er 53,3 ha.

### Anvendelsehistorie

Området anvendes til boliger, offentlige formål, centerformål og industri.

(fortsættes) Gennemgang af historiske planer, topografiske kort og luftfotos viser, at anvendelsen har været ensartet siden området blev bebygget.

**Ham-01**  
(fortsat)

### **Forureningsoplysninger**

I området er der registreret mange virksomheder, der på baggrund af branchekendskab vurderes at være potentielt diffust forurenende.

Der er registreret mange forurenede eller potentielt forurenede lokaliteter i området.

### **Opfyldning**

En del af området er kuperet, og flere bygninger er opført på skrånninger eller på tidligere fugtige områder. Det vurderes, at der kan have været foregået opfyldning i forbindelse med dette byggeri.

### **Trafikanlæg**

Hovedvejen går gennem området, og desuden indgår en nedlagt jernbanestrækning med station i området.

### **Samlet vurdering**

En stor del af området er bebygget før 1954, og området dækker den oprindelige bykerne. Bebyggelsens alder og anvendelse betyder, at overfladejorden kan have været udsat for længerevarende påvirkning fra diffuse forureningskilder i form af trafik og anvendelse af faste brændsler. Dette medfører risiko for, at området generelt er diffust forurenat.

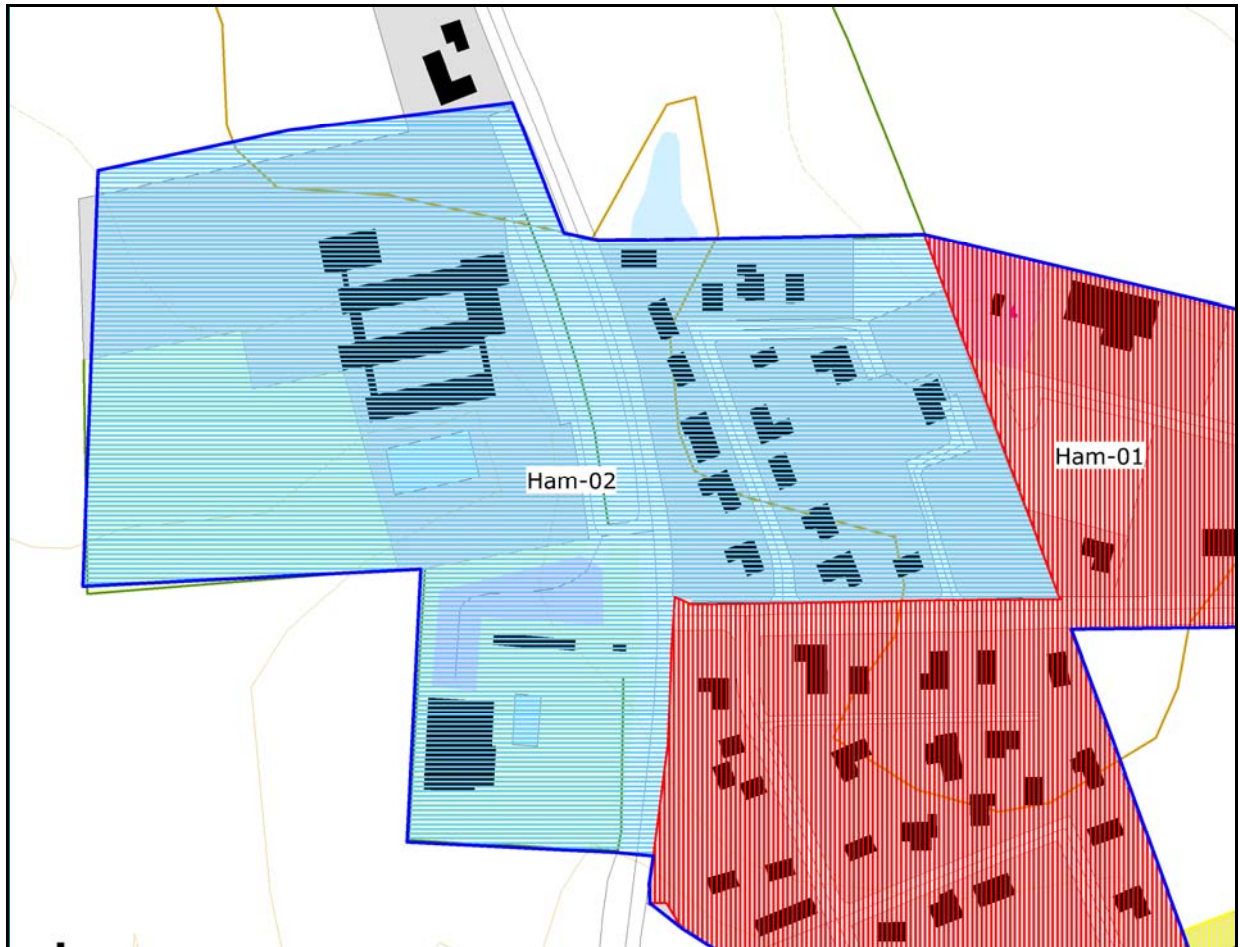
I området indgår mange potentielt diffust forurenende virksomheder, hvilket giver yderligere anledning til at antage, at området generelt er lettere forurenat.

Diffus forurening fra eventuelle opfyldningsmaterialer kan ligeledes have påvirket overfladejordens forureningsgrad i området.

Der er ikke oplysninger, der giver en rimelig sikkerhed for at jorden i området generelt er ren.

Området forbliver områdeklassificeret. En mindre del af området ligger udenfor byzonen, og dette areal inddrages i områdeklassificeringen.

## Ham-02



**Rød** = områdeklassificeret. **Lys blå** = undtaget fra områdeklassificering.  
**Gul** = inddraget i områdeklassificeringen. **Mørk blå** = byzone.

### Område Ham-02

#### Beskrivelse

Ham-02 undtages fra områdeklassificeringen.

#### Alder

Området er bebygget løbende fra 1960'erne og frem.

#### Størrelse

Området er 10,3 ha.

#### Anvendelsehistorie

Området anvendes til boliger og skole.

Gennemgang af historiske planer, topografiske kort og luftfotos viser, at anvendelsen har været ensartet siden området blev bebygget.

#### Forureningsoplysninger

Der er i området ikke registreret virksomheder, der vurderes at være potentielt diffust forurenende.

(fortsættes)

**Ham-02**  
(fortsat)

Der er ikke registreret forurenede eller potentielt forurenede lokaliteter i området.

**Opfyldning**

Der foreligger ikke oplysninger om nogen større udbredelse af opfyldningsmaterialer.

**Trafikanlæg**

Der er ikke større veje eller trafikanlæg i området.

**Samlet vurdering**

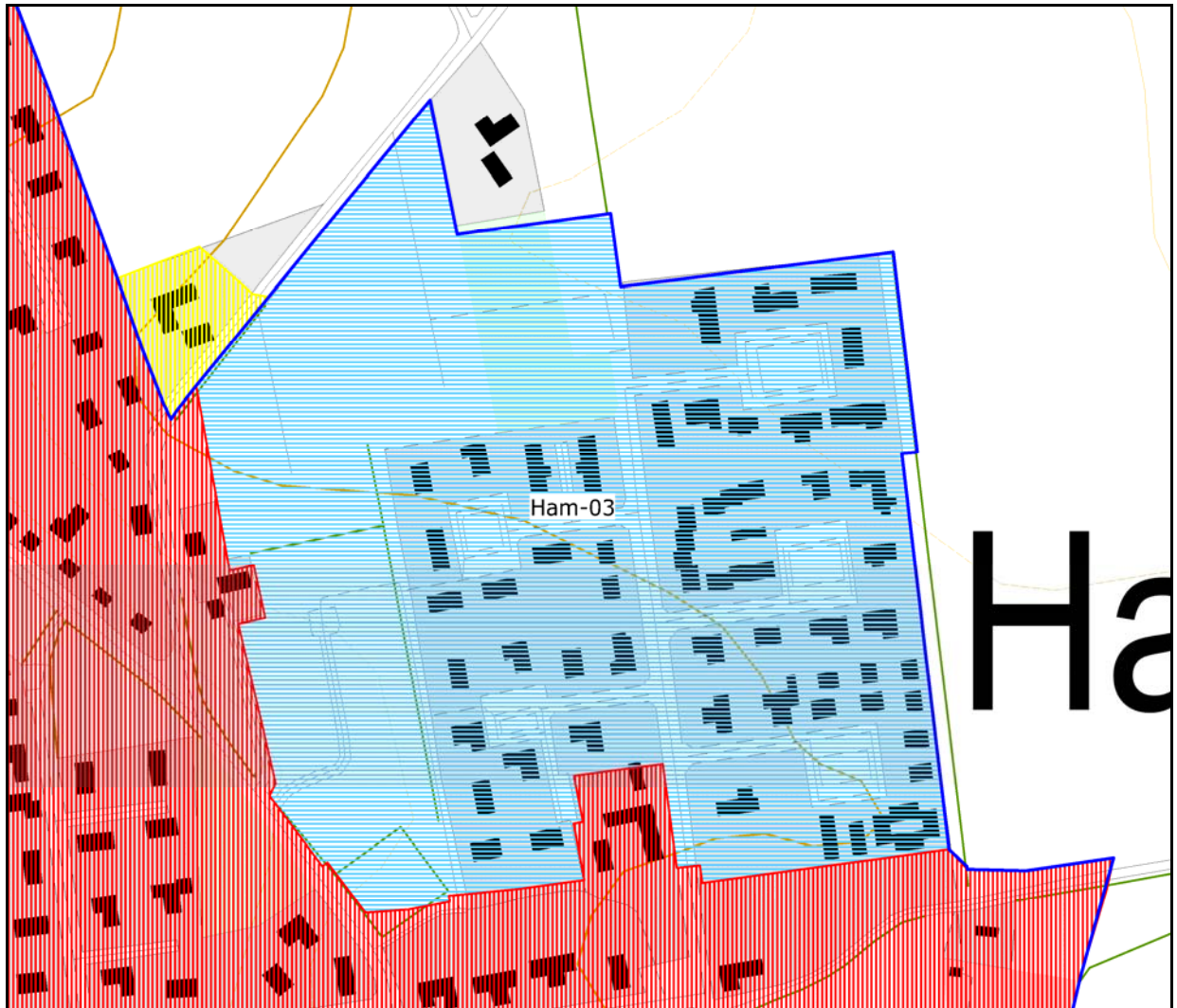
Bebyggelsen er af yngre dato, og det vurderes, at aktiviteter i forbindelse med arealanvendelsen ikke er tilstrækkelig diffust forurenende til at sandsynliggøre en generel lettere forurening af området.

Der er ikke oplysninger om virksomheder, forureninger, opfyldningsmaterialer eller trafikanlæg, der giver anledning til at antage, at området generelt er lettere forurenede.

Området undtages fra områdeklassificeringen.



## Ham-03



**Rød** = områdeklassificeret. **Lys blå** = undtaget fra områdeklassificering.  
**Gul** = inddraget i områdeklassificeringen. **Mørk blå** = byzone.

### Område Ham-03

#### Beskrivelse

Ham-03 undtages fra områdeklassificeringen.

#### Alder

Området er bebygget løbende fra 1970'erne og frem.

#### Størrelse

Området er 11,3 ha.

#### Anvendelsehistorie

Området anvendes primært til boliger.

(fortsættes) Gennemgang af historiske planer, topografiske kort og luftfotos viser, at anvendelsen har været ensartet siden området blev bebygget.

**Ham-03**  
(fortsat)

**Forureningsoplysninger**

Der er i området ikke registreret virksomheder, der vurderes at være potentielt diffust forurenende.

Der er ikke registreret forurenede eller potentielt forurenede lokaliteter i området.

**Opfyldning**

Der foreligger ikke oplysninger om nogen større udbredelse af opfyldningsmaterialer.

**Trafikanlæg**

Der er ikke større veje eller trafikanlæg i området.

**Samlet vurdering**

Bebyggelsen er af yngre dato, og det vurderes, at aktiviteter i forbindelse med arealanvendelsen ikke er tilstrækkelig diffust forurenende til at sandsynliggøre en generel lettere forurening af området.

Der er ikke oplysninger om virksomheder, forureninger, opfyldningsmaterialer eller trafikanlæg, der giver anledning til at antage, at området generelt er lettere forurenede.

Området undtages fra områdeklassificeringen.