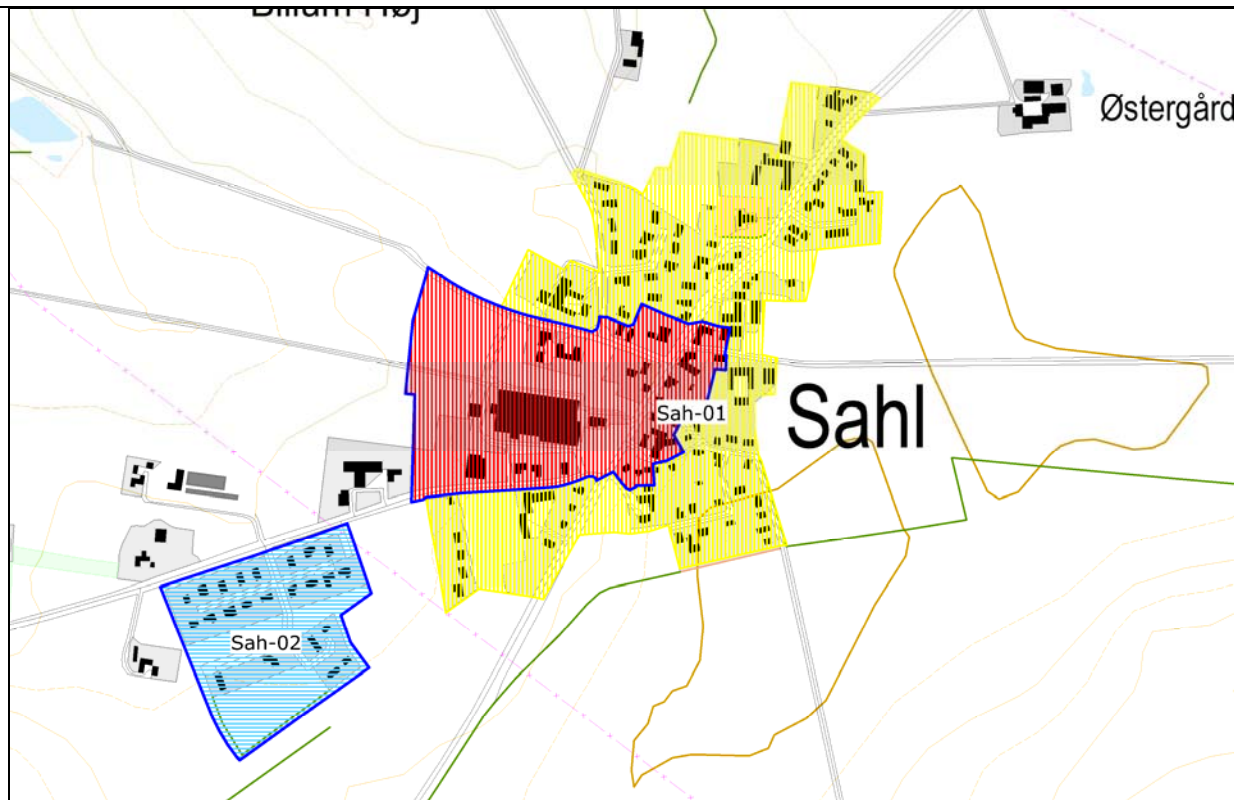


# Sahl

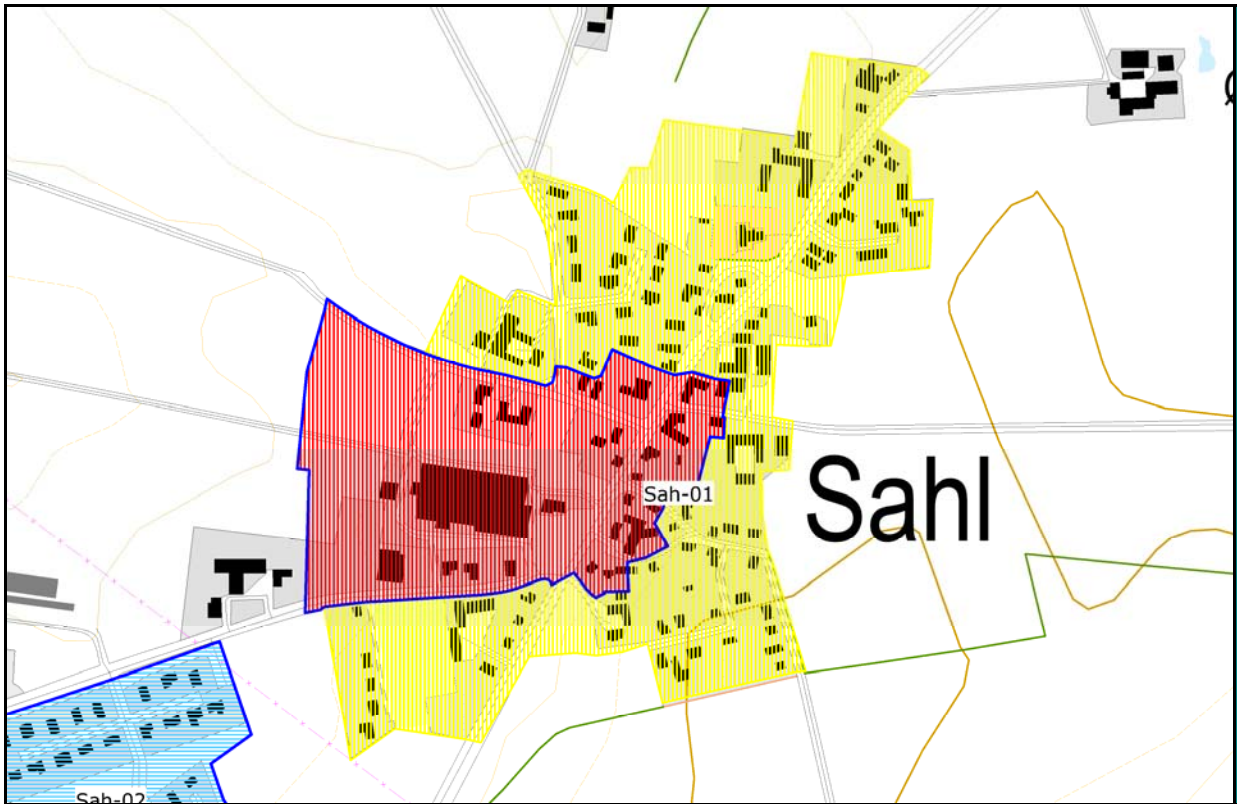


## Overigtskort over Sahl

**Rød** = områdeklassificeret. **Lys blå** = undtaget fra områdeklassificering.

**Gul** = inddraget i områdeklassificeringen. **Mørk blå** = byzone.

## Sah-01



**Rød** = områdeklassificeret. **Lys blå** = undtaget fra områdeklassificeringen.  
**Gul** = inddraget i områdeklassificeringen. **Mørk blå** = byzone.

### Område Sah-01

#### Beskrivelse

Sah-01 er områdeklassificeret.

#### Alder

En stor del af området er bebygget før 1954.

#### Størrelse

Området er 23,5 ha.

#### Anvendelsehistorie

Området anvendes til boliger og erhverv.

Gennemgang af historiske planer, topografiske kort og luftfotos viser, at anvendelsen har været ensartet siden området blev bebygget.

#### Forureningsoplysninger

I området er der registreret enkelte virksomheder, der på baggrund af branchekendskab vurderes at være potentielt diffust forurenende.

Der er registreret enkelte forurenede lokaliteter i området.

#### Opfyldning

Der foreligger ikke oplysninger om nogen større udbredelse af opfyldningsmaterialer.

(fortsættes)

**Sah-01**  
(fortsat)

**Trafikanlæg**

Der er ikke større veje eller trafikanlæg i området.

**Samlet vurdering**

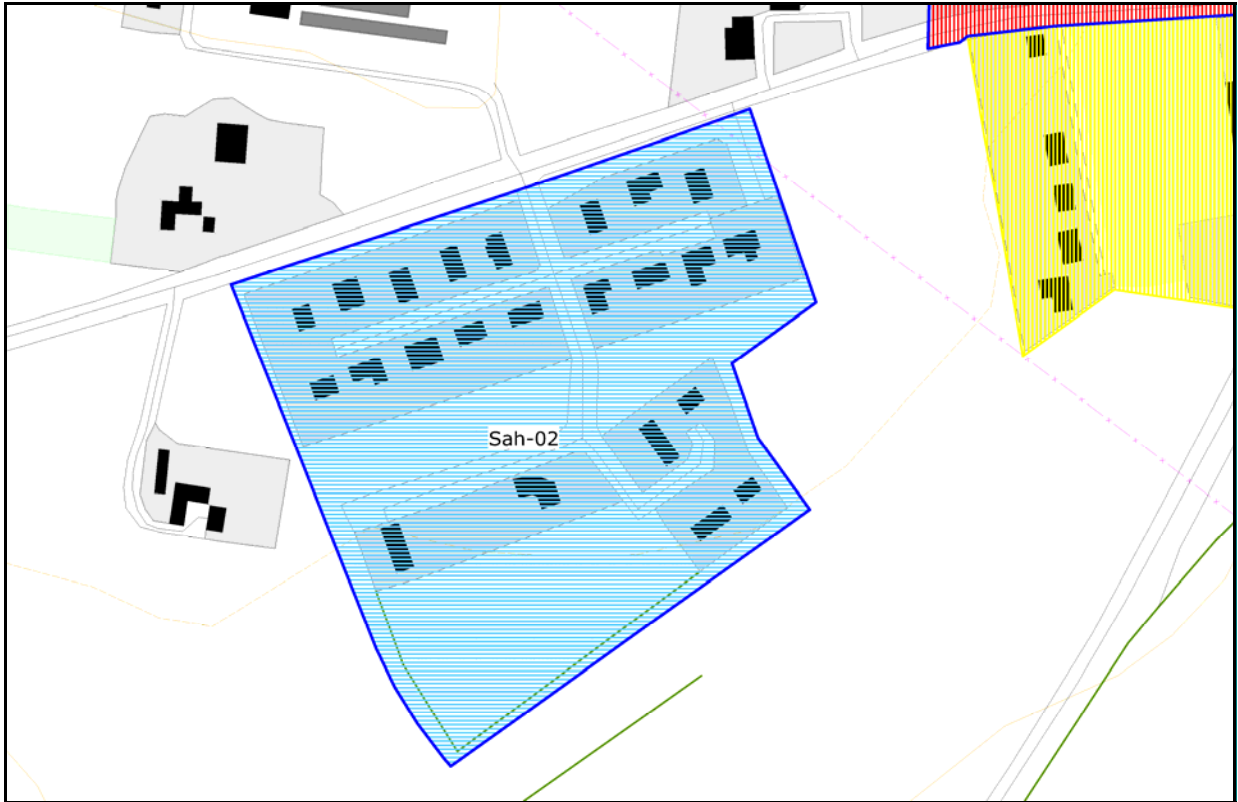
Området er et ældre blandet bolig- og erhvervsområde, der dækker den oprindelige landsby.

Bebyggelsens alder og anvendelse betyder, at overfladejorden kan have været udsat for længerevarende påvirkning fra diffuse forureningskilder i form af trafik og anvendelse af faste brændsler. Dette medfører risiko for, at området generelt er diffust forurenat.

Der er ikke oplysninger, der giver en rimelig sikkerhed for at jorden i området generelt er ren.

Området forbliver områdeklassificeret. En del af området ligger udenfor byzonen, og dette areal inddrages i områdeklassificeringen.

## Sah-02



**Rød** = områdeklassificeret. **Lys blå** = undtaget fra områdeklassificeringen.  
**Gul** = inddraget i områdeklassificeringen. **Mørk blå** = byzone.

### Område Sah-02

#### Beskrivelse

Sah-02 undtages fra områdeklassificeringen.

#### Alder

Området er bebygget i 1980'erne og senere.

#### Størrelse

Området er 5,0 ha.

#### Anvendelsehistorie

Området anvendes til boliger.

Gennemgang af historiske planer, topografiske kort og luftfotos viser, at anvendelsen har været ensartet siden området blev bebygget.

#### Forureningsoplysninger

Der er i området ikke registreret virksomheder, der vurderes at være potentielt diffust forurenende.

(fortsættes) Der er ikke registreret forurenede eller potentielt forurenede lokaliteter i området.

**Sah-02**  
(fortsat)

**Opfyldning**

Der foreligger ikke oplysninger om nogen større udbredelse af opfyldningsmaterialer.

**Trafikanlæg**

Der er ikke større veje eller trafikanlæg i området.

**Samlet vurdering**

Bebyggelsen er af yngre dato, og aktiviteter i forbindelse med arealanvendelsen vurderes ikke at være tilstrækkelig diffust forurenende til at sandsynliggøre en generel lettere forurening af området.

Der er ikke oplysninger om virksomheder, forureninger, opfyldningsmaterialer eller trafikanlæg, der giver anledning til at antage, at området generelt er lettere forurenet.

Området undtages fra områdeklassificeringen.