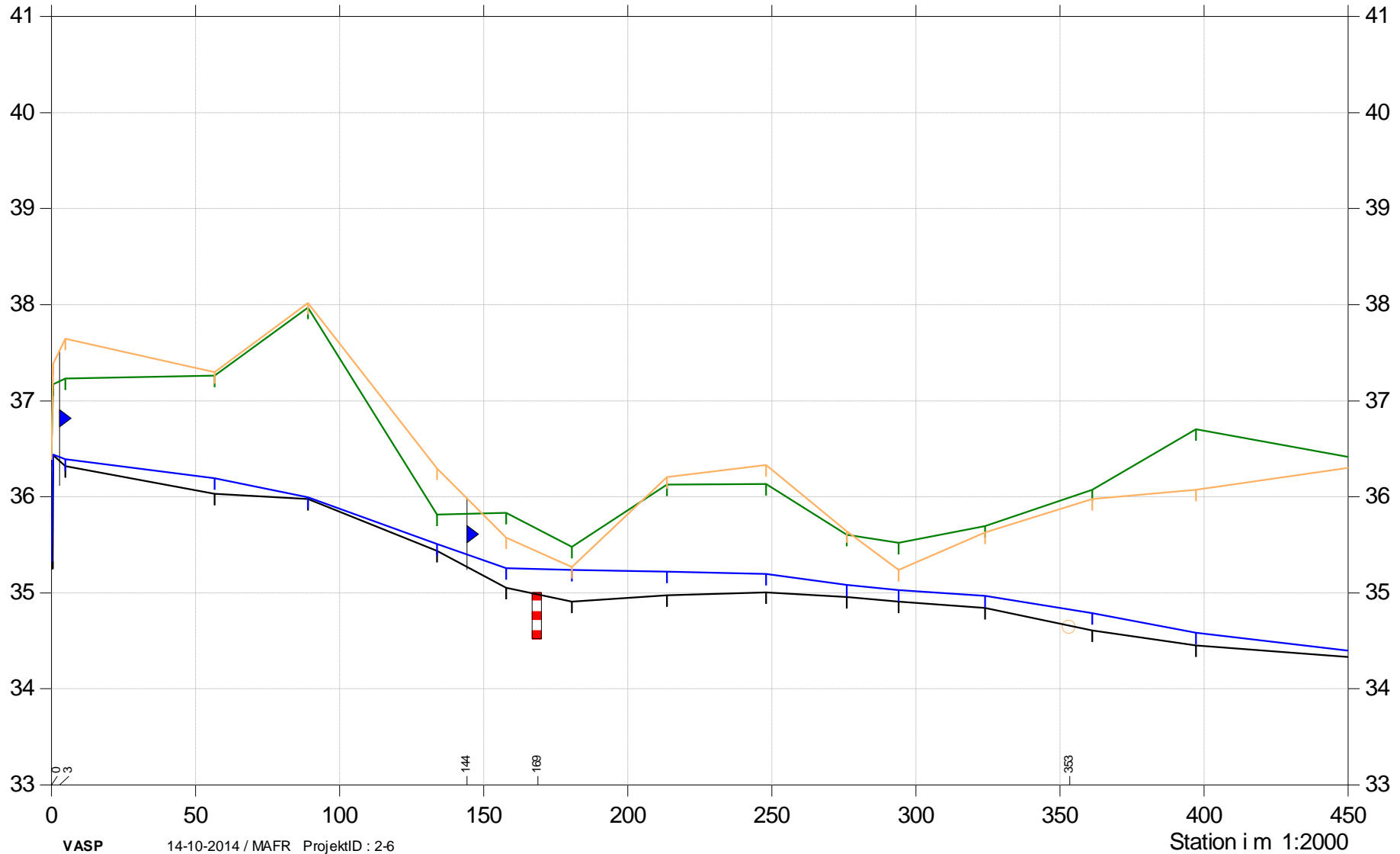


# Afløb fra Iglisø

## Opmåling

- Terræn Højre
- Terræn venstre
- Vandspejl
- Laveste punkt i profil

Kote i m DVR90 1:60

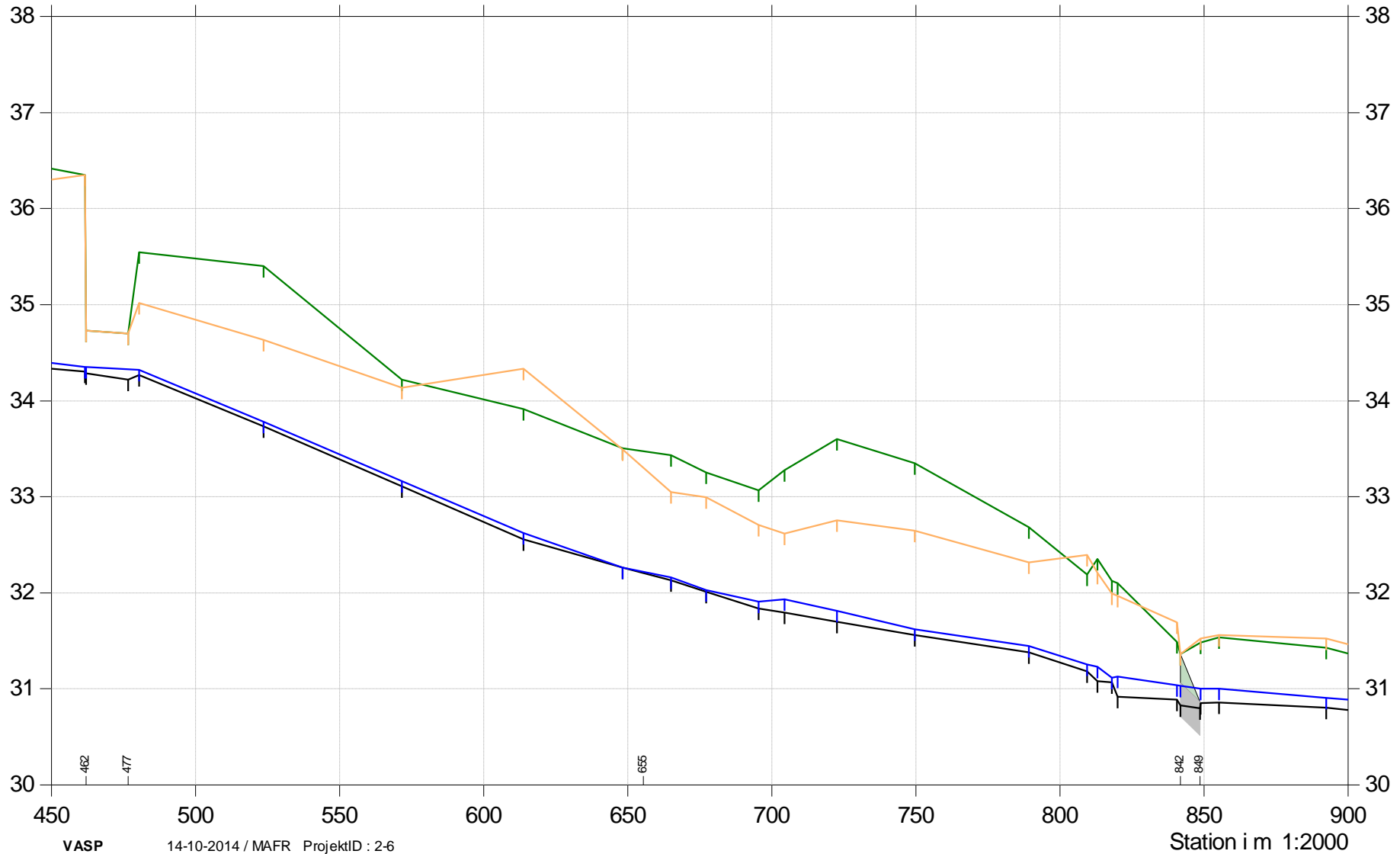


# Afløb fra Iglisø

## Opmåling

- Terræn Højre
- Terræn venstre
- Vandspejl
- Laveste punkt i profil

Kote i m DVR90 1:60

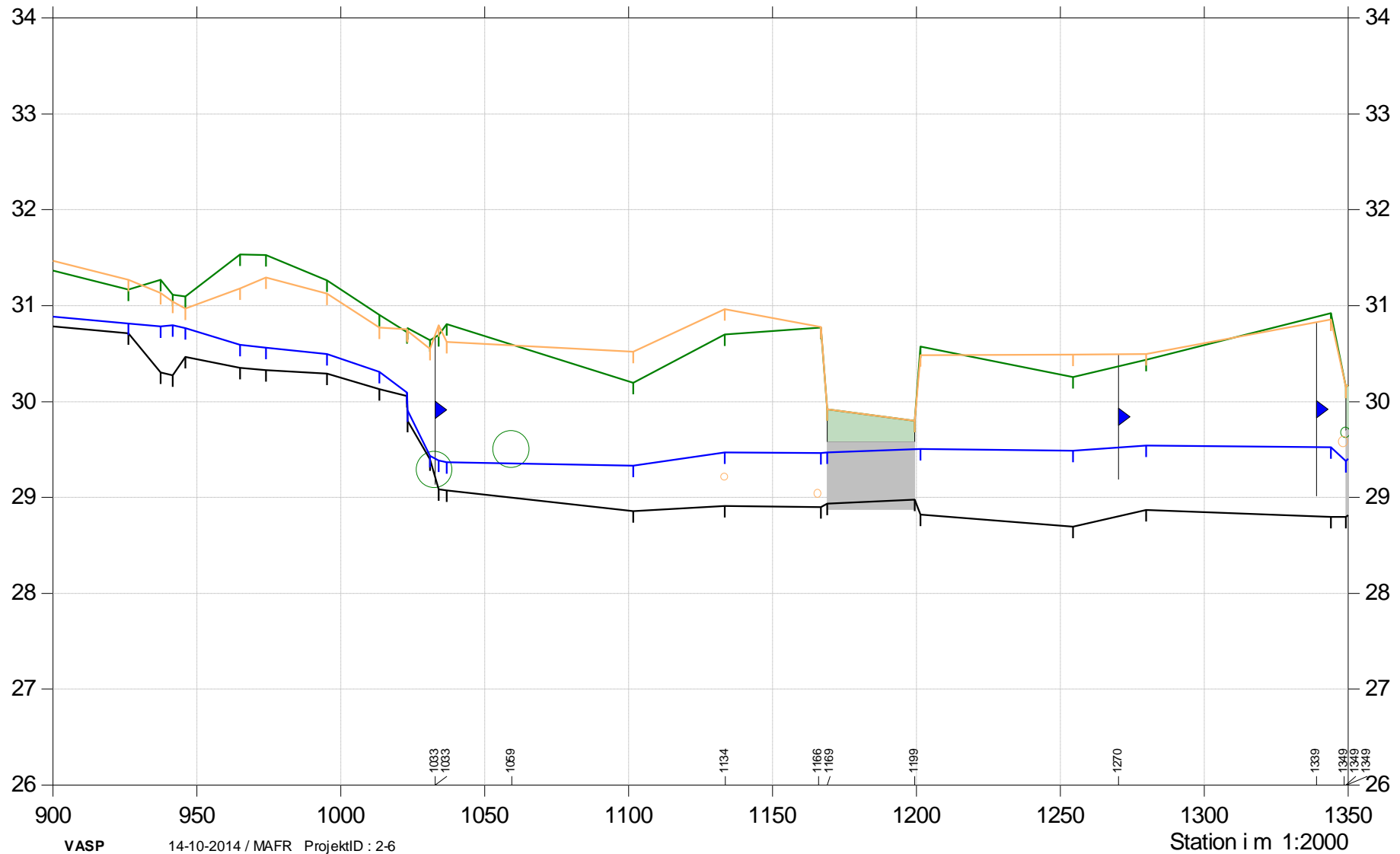


# Afløb fra Iglisø

## Opmåling

- Terræn Højre
- Terræn venstre
- Vandspejl
- Laveste punkt i profil

Kote i m DVR90 1:60

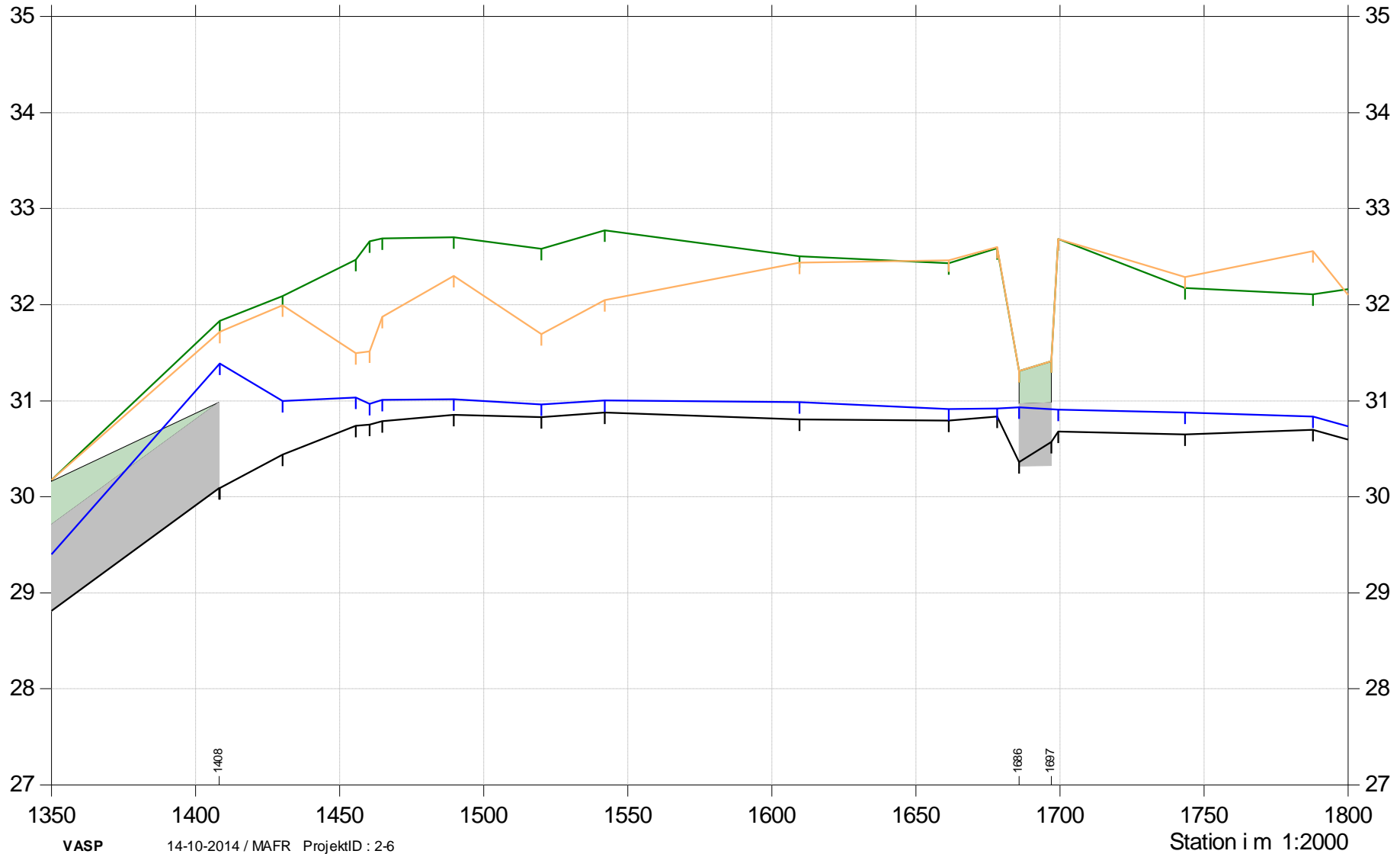


# Afløb fra Iglisø

## Opmåling

- Terræn Højre
- Terræn venstre
- Vandspejl
- Laveste punkt i profil

Kote i m DVR90 1:60



# Afløb fra Iglisø

## Opmåling

- Terræn Højre
- Terræn venstre
- Vandspejl
- Laveste punkt i profil

Kote i m DVR90 1:60

