

MARE VEDEL RIEDEL

1986

Matr. nr. Del af
404 Viborg markjorder

Købers bopæl:

Gade og hus nr.

Anmelder: 20-22-30 rc/bm

RINGGAARD-CHRISTENSEN
LANDSRETSSAGFØRER
Adelgade 78, 8660 Skanderborg
Telefon (06) 522233

A F T A L E O M B R U G S R E T

22/11. 1933

Som eneste tilstedeværende arving i boet efter afdøde arkitekt Jens Madsen, der afgik ved døden den 21. februar 1964 meddeler undertegnede ingeniør Viggo Madsen, Via Massagno 14 V, 6900 Lugano, Schweiz herved de til enhver tid værende ejere med husstand af nedennævnte ejendomme, beliggende på Erik Menvedsvej i Viborg, nemlig:

- nr. 17 - matr. nr. 404 z Viborg markjorder
- nr. 19 - matr. nr. 404 y Viborg markjorder
- nr. 21 - matr. nr. 404 x Viborg markjorder
- nr. 32 - matr. nr. 404 ac Viborg markjorder
- nr. 34 - matr. nr. 404 ab Viborg markjorder
- nr. 36 - matr. nr. 404 aa Viborg markjorder
- nr. 38 - matr. nr. 404 ø Viborg markjorder
- nr. 40 - matr. nr. 404 r Viborg markjorder

brugsret til det i vedhæftede skrivelse af 12. september 1983 fra Viborg kommune nævnte vejareal på 300 m² af matr. nr. 404 m Viborg markjorder, beliggende for enden af vejen mod Viborg Nørresø.

Arealet er på ligeledes vedhæftede kort vist med blå farve.
Brugsretten indrømmes iøvrigt på følgende vilkår

1.

Brugsretten begynder den 1. april 1986 og vedvarer uden tidsbegrænsning.

Brugsretten er uopsigelig fra begge parters side.

2.

Arealet skal stedse tjene som grønt område for brugerne, der er forpligtet til at holde dette i pæn og ordentlig stand.

3.

Bruger betaler fra 1. april 1986 alle udgifter vedrørende arealet, men brugsretten er iøvrigt vederlagsfri.

4.

Arealet henligger fra 1. april 1986 for brugers risiko i enhver henseende.

5.

Ejer må ikke overlade brugsretten til andre.

6.

Arealet er fri for pantegæld, men behæftet med servitutter, hvorom henvises til tingbogen.

22/12. 1920 Forkebsret 22/12. 1920 Færdseksret 9/7. 1924 grænse mellem 404m og 404b m.v. 17/7. 1936 Bebyggelses/berømtelse m.v. 8/2. 1941 Forsyning/af 166 m.v.

Omkostningerne ved oprettelse og stempling af nærværende aftale, der ikke tinglyses, betales af bruger alene.

Knebel, den 20 maj 1986

Nielsen

Viborg, den maj 1986

Nr 34. Matr. 404 ab.

nr. 40 matr. 404 r.

*Anne Rade
Preben Jensen.*



VIBORG KOMMUNE
STADSINGENIØRENS KONTOR

20-22-30

den **12 SEP. 1983**
8800 Viborg
~~Norvegsgade~~ Sct. Mogens Gade 3
Tlf. (06) 62 22 00
lokal 4212
Sagsbehandler:
Jørgen Jensen/sn
tekn. ass.
J.nr.:

Landsretssagfører
Ringgaard-Christensen
Adelgade 78
8660 Skanderborg

Ejerforhold vedr. matr. nr. 404 m, Viborg markjorder
Deres brev af 23. august 1983


I forbindelse med udskillelse af Erik Menveds Vej fra matr. nr. 404 m, Viborg markjorder til offentlig vej blev hele arealet ned mod søen udlagt som vejareal, hvorefter der af matr. nr. 404 m, Viborg markjorder, kun var en sti tilbage, se medfølgende kort, hvor arealet er angivet med grøn farve.

Ved approbation af 26.8.1970 er der til matr. nr. 404 m, Viborg markjorder, tilbageført 300 m² af vejarealet, litra "dk" Erik Menveds Vej, beliggende for enden af vejen mod søen, på kortet angivet med blå farve. Dette areal ejes ifølge tingbogen af Jens Madsen.

Vedrørende om beboere på Erik Menveds Vej har nogen brugsret over omtalte areal henvises disse til at træffe aftale eller få bekræftet en eventuel bestående aftale med ejer(e) af arealet, idet kommunen ikke har noget at indvende imod en sådan aftale.

Kopi af approbation af matr. nr. 404 m, Viborg markjorder, vedlægges.

Med venlig hilsen


Henrik Fog
stadsingeniør

002159-6 er beliggende : Erik Menveds Vej 1 V

Matrikel . . . : 0404 M
0404 AX

00 VIBORG MARKJORDER

01 VIBORG MARKJORDER

Matrikel areal : 700 Heraf vej: 700

Ejer . . : Boet Efter Jens Madsen

C/O-navn : V/Viborg Kommune

Adresse : Sct Mogens Gade 1

Administratorkode . . : 20

Bynavn . . :

Antal ejere : 1

Post . . : 8800 Viborg

	Vurd.år	Benyt	Ændringsdato	Vurderingsændring
Seneste vurdering :	01		01012001	ORDINÆR VURDERING
Godkendt :			15032001	EJERMEDDELELSESTYPER : 8
Benyttelse :	2001	14	VURDERET TIL 0	
Vurderet areal . . . :		700	Antal lejligheder :	

Opkrævningsnummer . . . : 56 02 102159 00

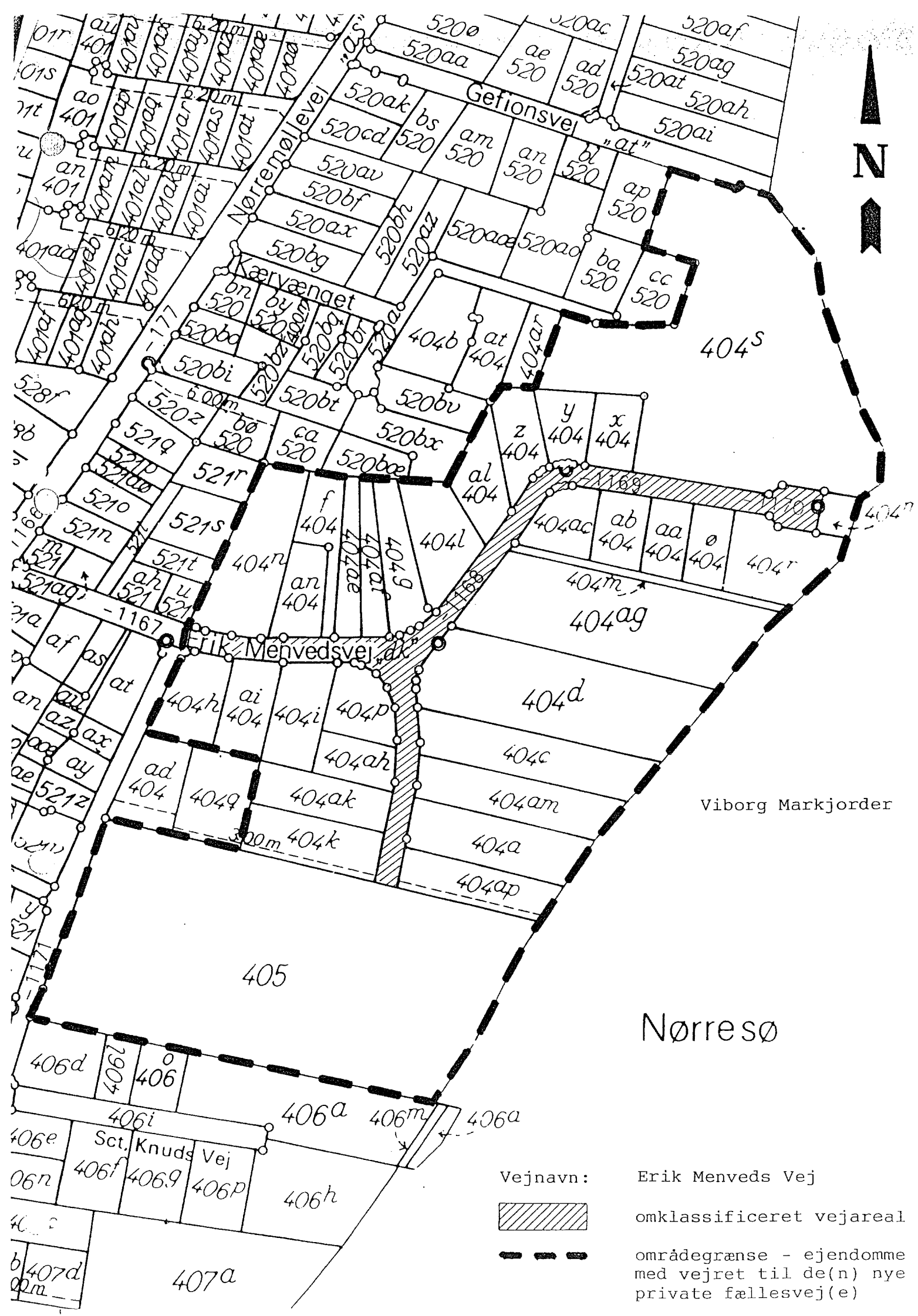
Rate 01 0,00 Rate 02 0,00

Beløbsenhed: HELE KR/ØRE
Saldi: 07.12.01

Reg.kto.nr.*	Type	Budget	Forbrug	Rest-budget	Forbpct
033 047 29-01	OPR	0	20.482,45	20.482-	0,0
033 047 45-05	KOR	55.000	0,00	55.000	0,0
033 047 49-04	OPR	0	151,50	152-	0,0
IALT		55.000	20.633,95	34.366	37,5



Kommando ==>

F1=Hjælp F3=Afslut F7=Tilbage F8=Frem F9=Genkald F12=Annuller
F14=Posteringsforespørgsel F18=Vis Tekst

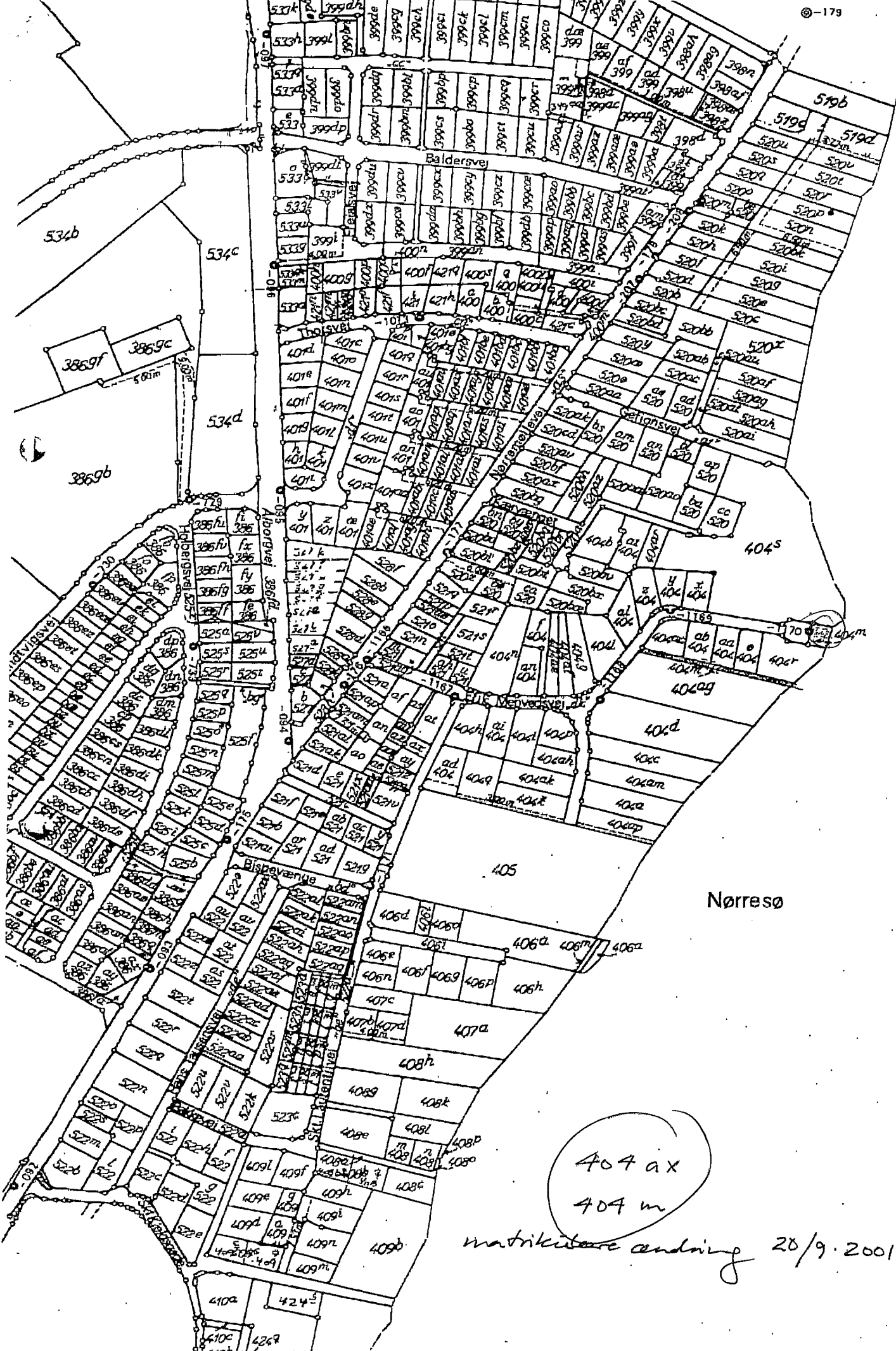


Viborg Markjorder

Nørresø

- Vejnavn: Erik Menveds Vej
-  omklassificeret vejareal
-  områdegrænse - ejendomme med vejret til de(n) nye private fællesvej(e)





404 ax
404 m

matriculation ændring 28/9.2001