














Noter
Der må ikke måles på tegningen.

Signaturer

-  Matrikelgrænse
-  Eksisterende forhold
-  Entreprisegrænse
-  Kantsten
-  Asfalt, kørebane
-  Asfalt udenomsarealer, gang- og parkeringsarealer, overfladebehandles
-  Asfalt udenomsarealer, gang- og parkeringsarealer
-  Asfalt gul, kørebane
-  Chaussesten
-  Klinkebelægning gul
-  Fortovsbelægning
-  Kantafrænsning, beton
-  Bed



Koordinatværdier på denne tegning refererer til DKTM2
Koter refererer til DVR90

VER.	DATO	BEMÆRKNINGER	TEGN./UDARB.	KONTROL	GODKENDT

Viborg Kommune
Områdefornyelse Stoholm

Belægningsplan
Odinvej

PROJEKTNR.	A086570
TEGN./UDARB.	MMNN / MTEL
KONTROLLERET	RCGU
GODKENDT	RCGU
MÅL	1:200
DATO	2018-04-11

COWI		DOKUMENTNR.		VERSION	
COWI A/S Visionsvej 53 9000 Aalborg Danmark	Tlf +45 56 40 00 00 Fax +45 56 40 99 99 www.cowi.dk	A086570-1-TEG-702	1.0		