Befolkningsprognose 2014 - 2029

Udarbejdet februar-marts 2014

VIBORG KOMMUNE

Indhold

Indledning 2

BEFOLKNINGSPROGNOSE 2014 - 2029
Den overordnede udvikling 4
Udviklingen fordelt på alder 6
Udviklingen fordelt på områder 11

BEFOLKNINGSPROGNOSENS FORUDSÆTNINGER 16

BILAG - RESULTATTABEL 20

Kilder: Rapporten indeholder egne tal trukket fra CPR (og bearbejdet ved hjælp af programmet Demografix) samt befolkningstal fra Danmarks Statistik.

Indledning

Denne befolkningsprognose er udarbejdet af Udviklingsafdelingen med bistand fra Cowi A/S.

Prognosen er udarbejdet ved hjælp af programmet "DemoGrafix", der fremskriver befolkningstallet på baggrund af aktuelle befolkningsdata, forventede antal fødsler og dødsfald samt tilflyttere og fraflyttere. Antallet af nybyggede og nedlagte boliger indgår ligeledes i beregningen af den fremtidige befolkningsudvikling.

Datagrundlaget udgøres først og fremmest af historisk, adressebaserede befolkningsdata fra CPR. Hertil kommer et boligprogram for prognoseårene udarbejdet for de kommende 15 år.

I det følgende præsenteres først befolkningsprognosens resultater fordelt på alder og område samt en sammenligning med landsudviklingen. Dernæst følger en beskrivelse af befolkningsprognosens forudsætninger, herunder områdeinddeling, fødselshyppighed, dødelighed, flyttemønstre og fremtidigt boligprogram. Endelig vedlægges udvalgte resultattabeller som bilag.

Erhverv & Udvikling, marts 2014

BEFOLKNINGSPROGNOSE 2014 - 2029

Den overordnede udvikling

I 2013 steg det samlede indbyggertal i Viborg Kommune 135 personer, hvilket er væsentligt lavere end forrige års tilvækst på 533 personer. I alt nåede indbyggertallet pr. 1. januar 2014 op på 94.485 indbyggere. Befolkningsprognosen fra 2013 skønnede et indbyggertal på 94.753, og lå således 268 indbyggere under det endelige indbyggertal.

I forhold til sidste års prognose er det særligt gruppen af de 0-5-årige som ligger noget lavere end forventet – primært pga af et lavt antal fødsler (jævnfør nedenfor).

I befolkningsprognosen 2014-2029 forventes, at de sidste års positive befolkningsudvikling i Viborg Kommune – trods den nuværende økonomiske krise – fortsætter, dog med en lidt lavere vækst end før krisen. Antallet af indbyggere i kommunen forudses at stige med ca. 3.700 personer, svarende til en stigning på knap 4 % i perioden frem til 2029.

Den forventede befolkningsudvikling i den nye prognose for 2014-2029 vil ligge noget under prognosen fra sidste år. Der er sket en nedjustering af det forventede boligbyggeri, mens der også er sket en justering af fertilitets- og mortalitetsniveauet på baggrund af blandt andet de historiske år. Særligt den forventede fertilitet er nedjusteret i forhold til forrige prognoser.

I forhold til Danmarks Statistiks seneste befolkningsfremskrivning fra maj 2013, så ligger den skønnede udvikling for Viborg Kommune omkring udviklingen på landsplan. Danmarks samlede befolkning forventes som helhed at stige med 5,0 % mod knap 4,0 % i Viborg Kommune frem mod år 2029.

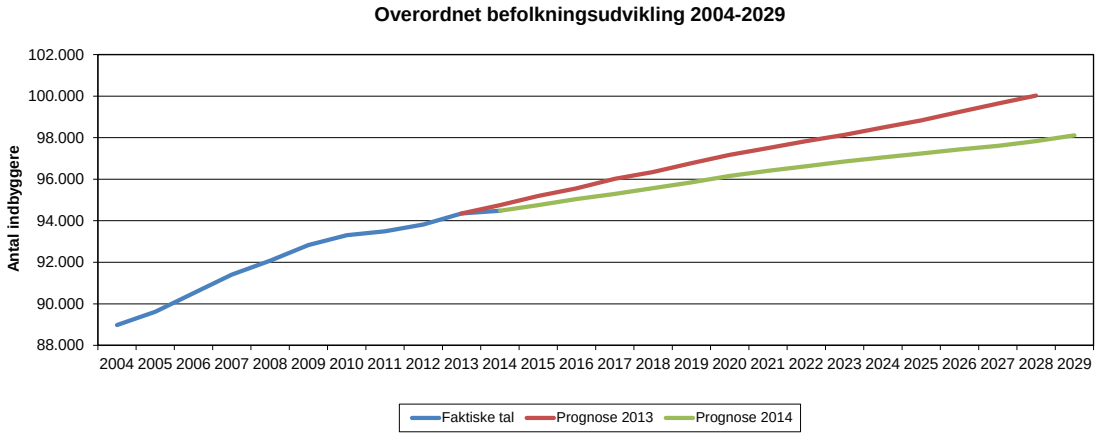

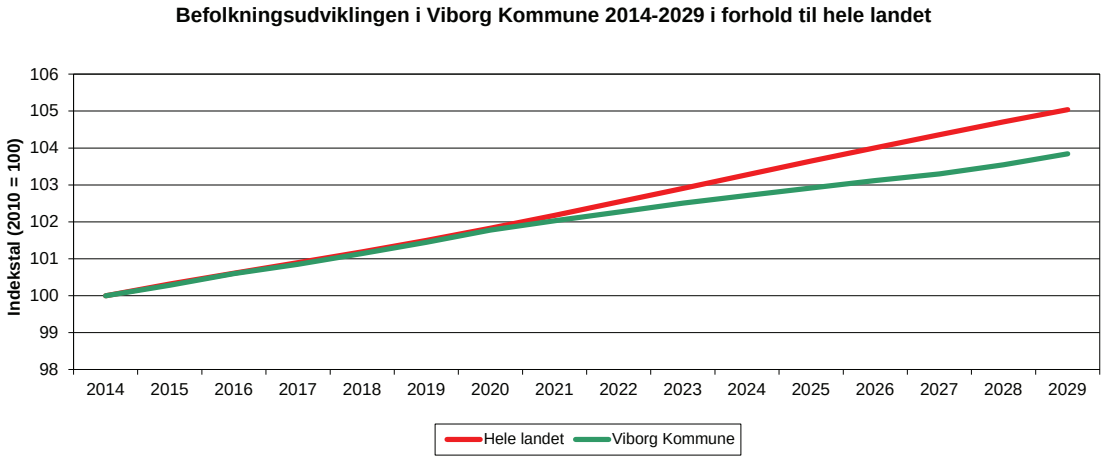

Den gennemsnitlige årlige tilvækst har de seneste 5 år ligget på ca. 0,36 % i Viborg Kommune mod ca. 0,42 % i hele landet.

Den overordnede udvikling

Fødsler og fertiliet

En væsentlig årsag til den lave befolkningstilvækst i 2013 og den lavere forventede befolkningstilvækst i den nye befolkninsprognose er, at fødselstallet sidste år var historisk lavt med blot 955 nyfødte. Til sammenligning blev der i 2006 født 1.215 børn i Viborg Kommune.

Den primære årsag til det lave fødselstal er det relativt lave antal kvinder i den fødedygtige alder – således er 1983-årgangen den mindste i nyere tid. Der er således få 29-31 årige kvinder, der typisk er dem der føder børnene.

Samtidig er fertilieteten – målt på antal fødsler pr.1.000 kvinder – også relativ lav. Med andre ord føder de relativt få kvinder i den fødedygtige alder også hver i sær et lidt lavere antal børn. Dog ligger fertiliteten i Viborg Komunne over fertiliteten for hele landet.

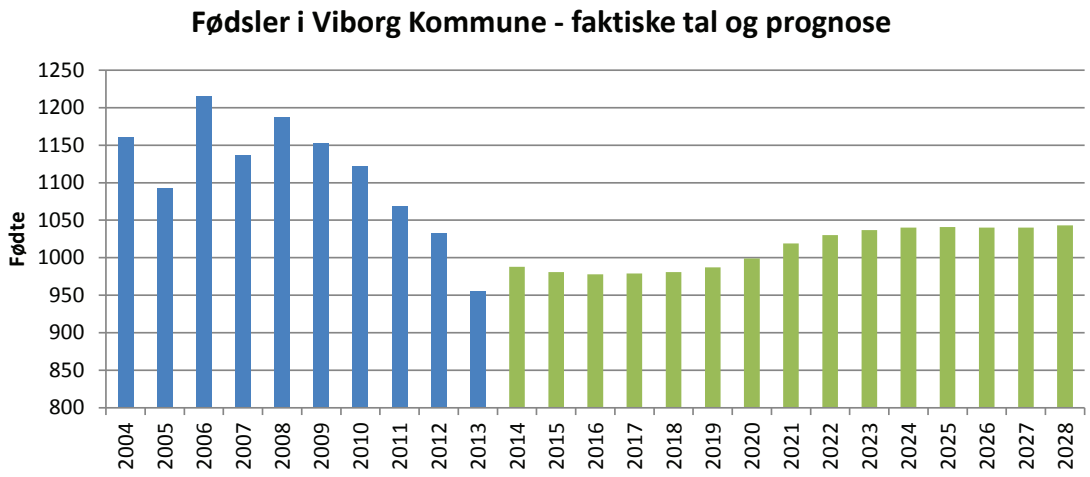

Udviklingen fordelt på alder

De 0-5-årige

Antallet af 0-5-årige er de seneste fire år faldet med 443 børn, heraf 184 børn fra 2013 til 2014. For 4-årsperioden er der tale om et fald på 6,1 %. Dette skyldes primært, at antallet af fødsler de seneste år har ligget meget lavt. Således blev der i 2013 født 954 børn mod et gennemsnit på 1.131 de forudgående ti år.

Prognosen skønner, at antallet af 0-5-årige vil falde med yderligere 8,2 % frem til 2019 for herefter at stige 0,5 % årligt frem mod 2029. Samlet set forventes antallet af 0-5-årige at falde med godt 200 børn i de kommende 15 år, svarende til 3,1 %.

På landsplan skønnes det, at aldersgruppen vil stige med 13,5 % frem mod 2029.

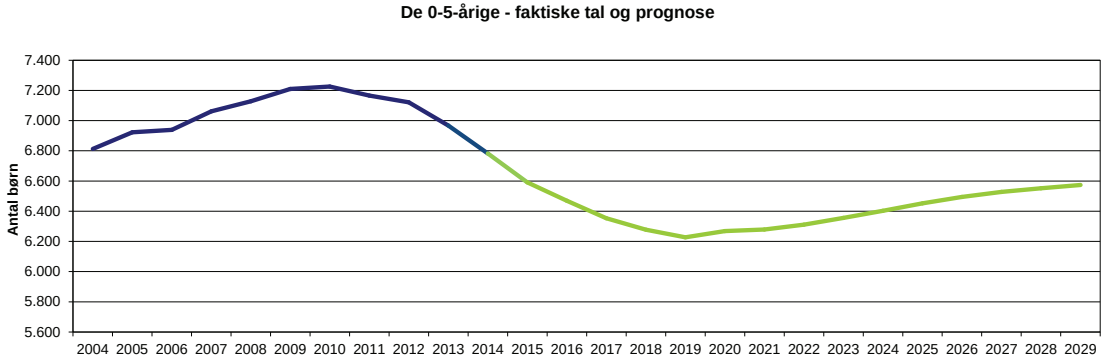

De 6-17-årige

De seneste fem år har antallet af 6-17-årige ligget stabil omkring 14.900 børn.

Det forudses i prognosen, at aldersgruppen vil okse 1,2 % frem til 2018, hvorefter der vil ske et fald på 0,6 % årligt frem mod 2029. Samlet set forventes gruppen af 6-17-årige børn falde med ca. 830 fra 2014 til 2029, svarende til 5,6 %.

For hele landet forudses den samme tendens – om end lidt større – idet der her vil være et fald på hele 7,2 % frem mod 2029.

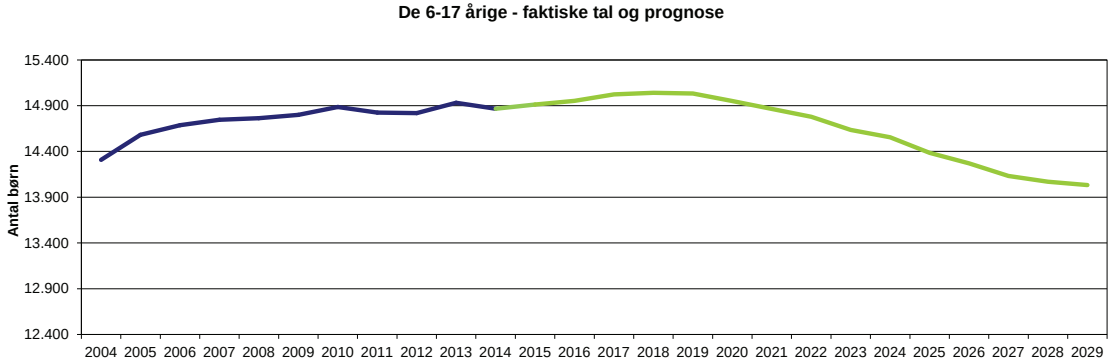

Udviklingen fordelt på alder

De 18-24-årige

Siden 2005 er antallet af 18-24-årige steget med 1.190 unge, svarende til 18,8 %. Pr. 1. januar 2014 var antallet i aldersgruppen således 7.533.

I de kommende 15 år forventes antallet af 18-24-årige at ligge stabilt omkring 7.500 unge med en samlet stigning på kun 20, svarende til 0,3 %.

På landsplan forventes antallet af personer i aldersgruppen ifølge Danmarks Statistik at falde med 4,5 % over de næste 15 år.

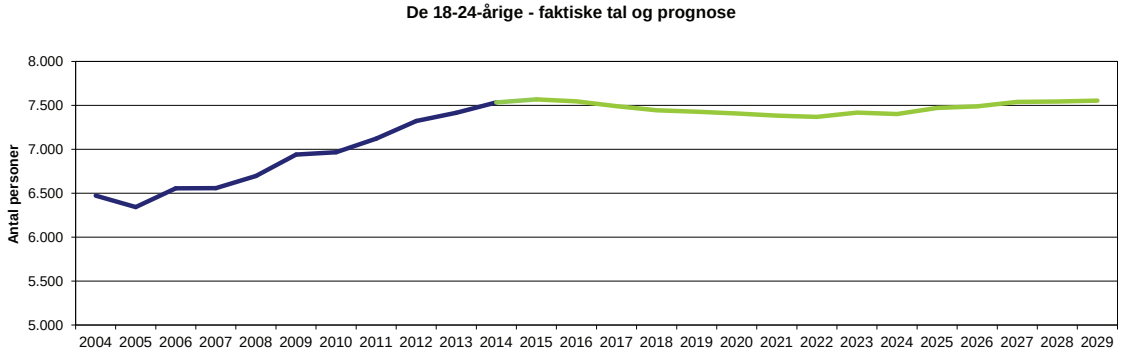

De 25-39-årige

Gruppen af 25-39-årige har været faldende de seneste ti år – fra 18.150 i 2004 til 15.953 i 2014. Dette svarer til et fald på 12,1 %.

Udviklingen forventes at fortsætte de kommende fem år, så der i 2019 vil være 15.440 25-39-årige i Viborg Kommune. Herefter stabiliseres antallet på knap 15.500 prognoseperioden ud. Samlet set forventes et fald i denne gruppes befolkningstal de kommende 15 år på 470, svarende til 2,9 %.

På landsplan forventes det, at gruppen af de 25-39-årige vil stige med 12,3 % fra 2014 til 2029.

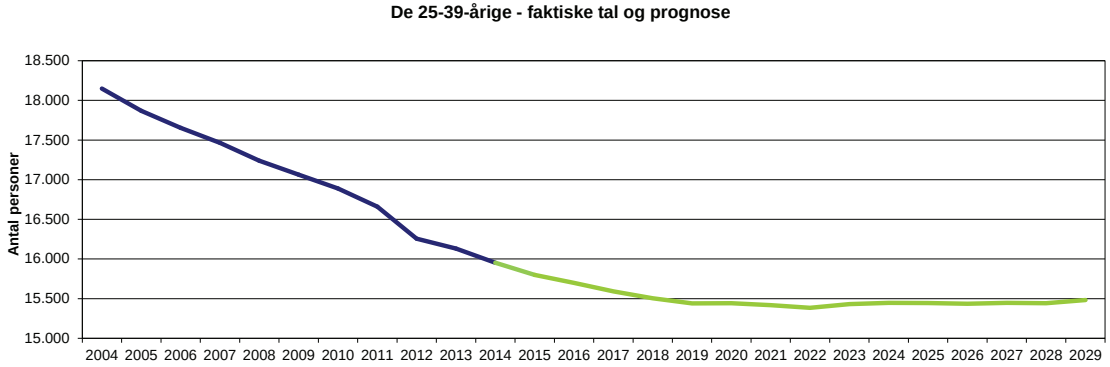

Udviklingen fordelt på alder

De 40-64-årige

Efter en markant stigning i antallet af 40-64-årige indtil 2010 (7,7 % siden 2004) er stigningen fladet ud, så der pr. 1. januar 2014 er 32.379 i aldersgruppen.

Befolkningstallet for denne aldersgruppe forventes at ligge relativt stabilt omkring 32.500 indtil 2020, hvorefter det vil falde til godt 31.400 i 2029. Samlet forventes der et fald på 3,0 % fra 2014 til 2029.

Aldersgruppen forventes på landsplan at falde med 6,3 % i de kommende 15 år.

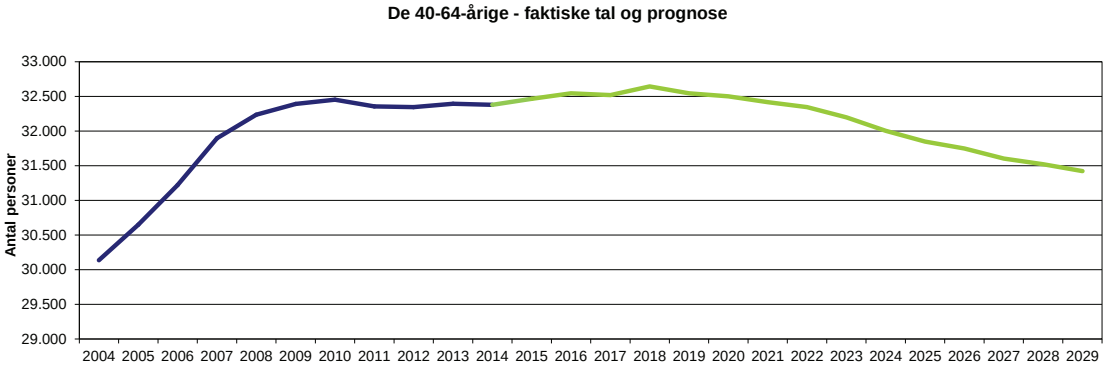

De 65-79-årige

I de seneste ti år er antallet af 65-79-årige steget med næsten 3.200 personer, svarende til 32,6 %. Således er der pr. 1. januar 2014 bosat 12.962 personer i aldersgruppen.

Væksten forventes at fortsætte i de kommende 15 år – dog med en udfladende tendens, idet de store efter-krigsgenerationer efter dette tidspunkt når 80-årsalderen. I 2029 forventes der at være bosat 16.150 i aldersgruppen 65-79 år, svarende til en stigning på 24,6 %.

På landsplan forventes der en lidt mindre markant udvikling med en stigning af 65-79-årige på 16,4 %.

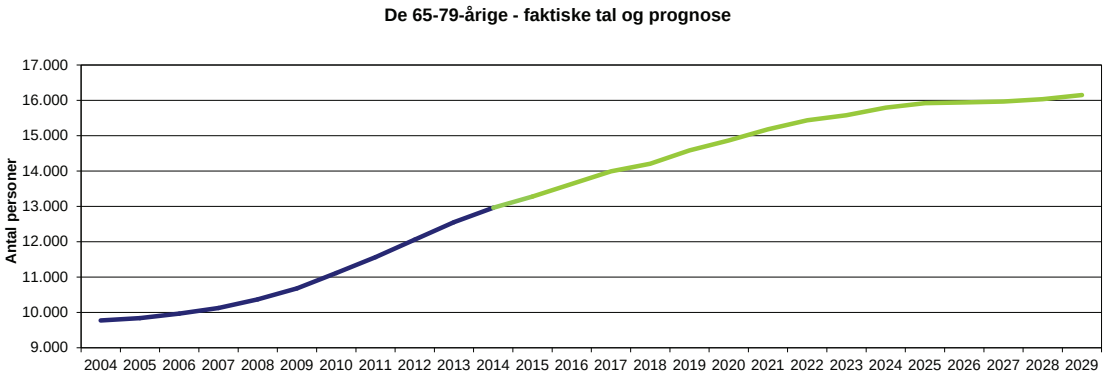

Udviklingen fordelt på alder

De 80-årige og derover

Antallet af de "ældste ældre" på 80 år og derover er steget med 685 personer fra 2004 til 2014, svarende til en stigning på 20,6 %.

Stigningen frem mod 2029 forventes at blive endnu mere markant, idet de 4.009 i 2014 vil vokse til 6.900 i 2029. Dette svarer til en stigning på 72,1 %.

Udviklingen for hele landet forventes at ligge på samme niveau, idet Danmarks Statistik forudser en stigning i antallet af borgere på 80 år eller mere på 75,6 %.

Udviklingen på tværs af aldersgrupperne

Set over de kommende 15 år er der en tendens til, at såvel antal som andel af børn, unge og personer i den arbejdsdygtige alder vil falde, mens antal og andel af ældre over 64 år vil stige.

Antallet af børn og unge under 25 år forventes at falde fra 29.182 i 2014 til 28.160 i 2029 og antallet af voksne mellem 26 og 64 år fra 48.332 til ca. 46.900 i samme periode. Til gengæld forventes antallet af ældre over 64 år at stige fra 16.971 i 2014 til 23.050 i 2029. Således vil antallet af ældre i 2029 svare til 82 % af antallet af børn og unge. I 2014 er denne andel blot 58 %.

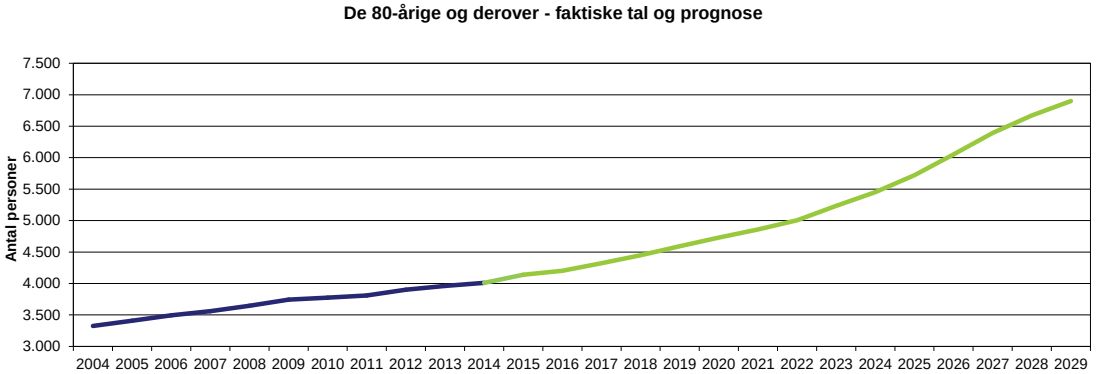

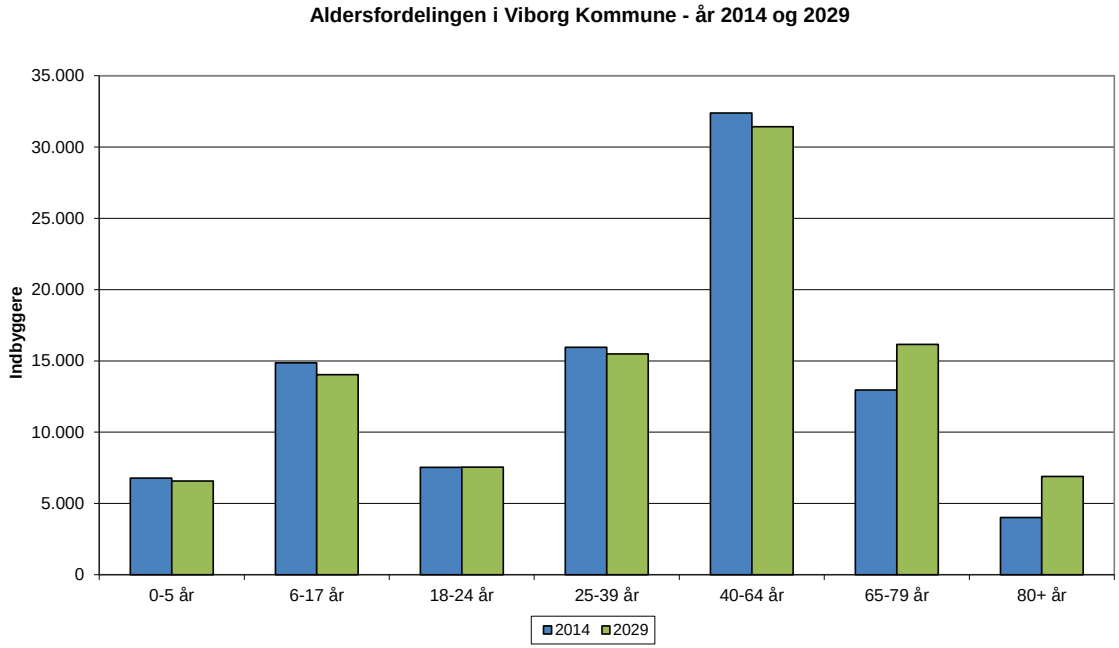

Udviklingen fordelt på alder

Udviklingen i aldersfordelingen

Sammenligner man aldersprofilen for Viborg Kommune med den for hele Danmark, findes de største afvigelser i 2014 i gruppen af personer under 32 år. Således er der i Viborg Kommune en overrepræsentation af børn og unge under 20 år, mens der er en tilsvarende – om end lidt større – underrepræsentation blandt de 20-31-årige. For personer over 31 år svarer aldersfordelingen i Viborg Kommune nogenlunde til den på landsplan.

Ser man 15 år frem til 2029 forventes der i Viborg Kommune et relativt underskud af de 0-5-årige i forhold til landsgennemsnittet og tilsvarende for de 21-39-årige. Omvendt forudses der i Viborg Kommune en overrepræsentation af de 6-20-årige samt de 40-64-årige. Som i 2014 forventes de ældre borgeres andele af den samlede befolkning at svare til landsgennemsnittet.

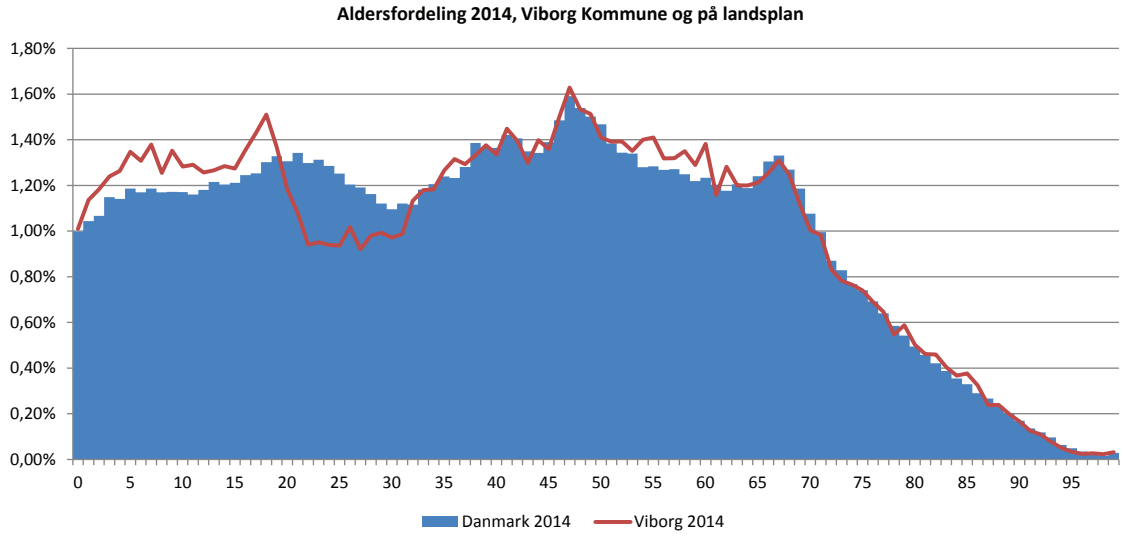

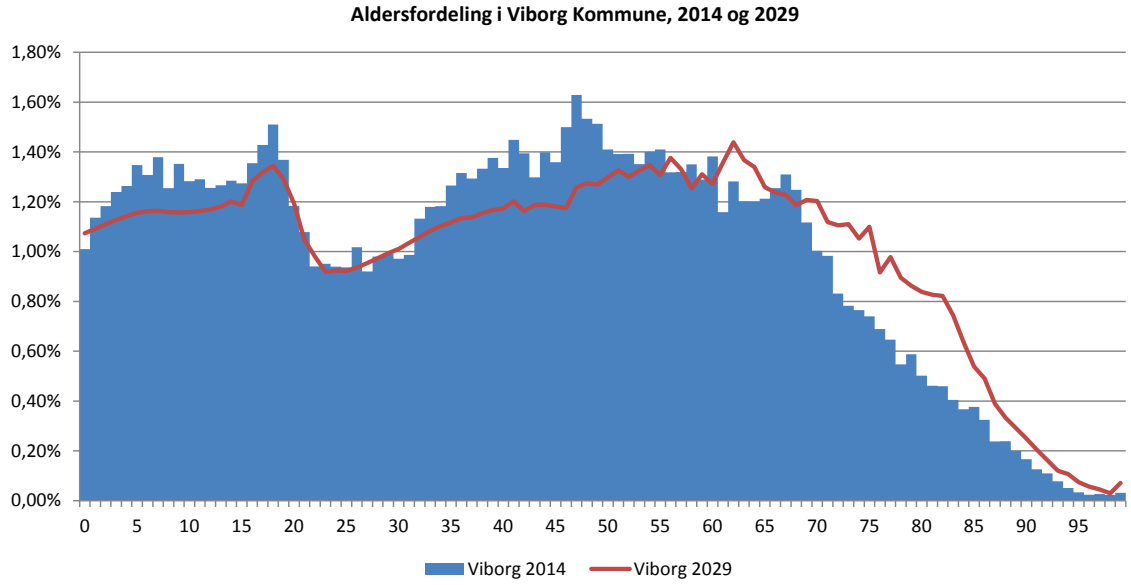

Udviklingen fordelt på områder

Befolkningsudvikling i de enkelte byer – 2009-2014

Der er i alt 41 byer i Viborg Kommune – defineret ud fra, at en by et er sammenhængende byområde med minimum 200 indbyggere[1]. I 2008 kom der to nye byer til, Hjarbæk og Låstrup, da de passerede de 200 indbyggere. Finderup kom med i 2010. Siden 2012 har Låstrup igen ligget under de 200 indbyggere, og defineres således ikke længere som by (er dog vist på kortet). Det samme gælder for Grønhøj, der igen er faldet til under 200 indbyggere.

Fra 2012 regnes Hald Ege med som en del af Viborg by, da byerne anses for at være vokset sammen (men er her vist på kortet selstændigt).

De sidste fem år har syv byer i kommunen oplevet en vækst på over 5 %. Især byer som Viborg, Rødding og Løgstrup skiller sig ud med en stor befolkningstilvækst – både målt i procent og i faktiske tal.

Viborg by (inkl. Hald Ege) er vokset med knap 2.200 indbyggere de sidste 5 år, svarende til 6,0 %. De sidste 10 år er Viborg by vokset med over 4.200 indbyggere.

19 byer har oplevet en moderat vækst på mellem 0 % og 5 %, mens 16 byer har oplevet en befolkningstilbagegang over de sidste fem år.

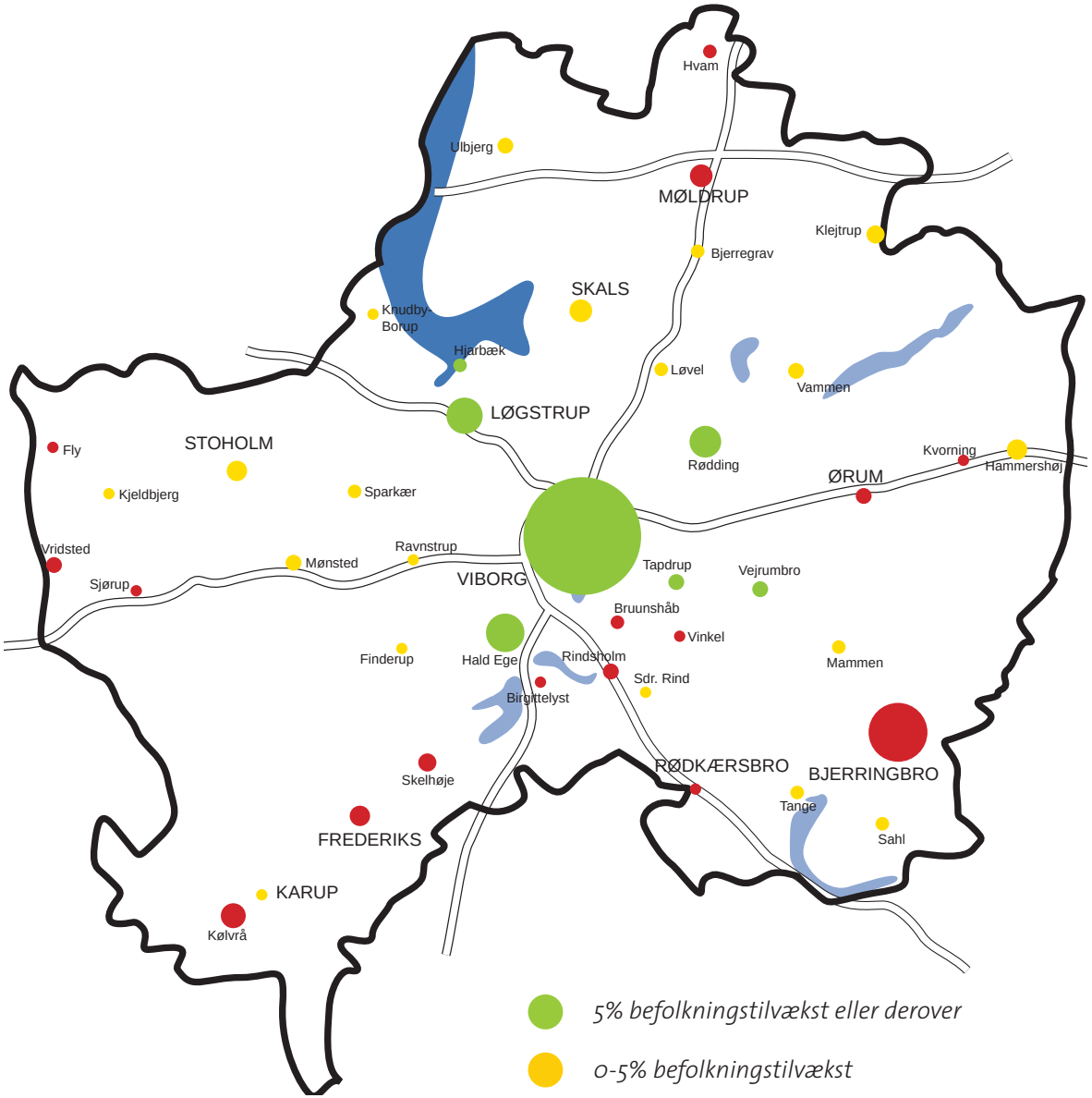

5% befolkningstilvækst eller derover

0-5% befolkningstilvækst

Befolkningstilbagegang

Cirklens størrelse illustrerer udviklingens nummerielle størrelse

[1] Danmarks Statistiks officielle definition

Udviklingen fordelt på områder

Befolkningsprognose fordelt på byer 2014-2029

Befolkningsprognosen forudser, at i alt 14 byer i kommunen vil vokse med mere end 5 procent frem mod 2029, 10 byer vil have en moderat tilvækst på mellem 0 og 5 procent, mens de øvrige byer vil have en egentlig negativ befolkningstilvækst. Den negative befolkningstilvækst består typisk af relativt få indbyggere.

Det er typisk de mindste byer, hvor der forventes en (mindre) tilbagegang i indbyggertallet. Den skønnede tilbagegang i eksempelvis Bruunshåb skyldes en meget begrænset mulighed for nye udstykninger, som følge af natur- og planmæssige restriktioner.

Det er primært Viborg by og de nærmeste oplandsbyer hertil samt de større byer i kommunen, der forventes at stige mest både nominelt og procentuelt i perioden. Konkret forventes Viborg by at vokse med ca. 4.000 indbyggere i de næste 15 år.

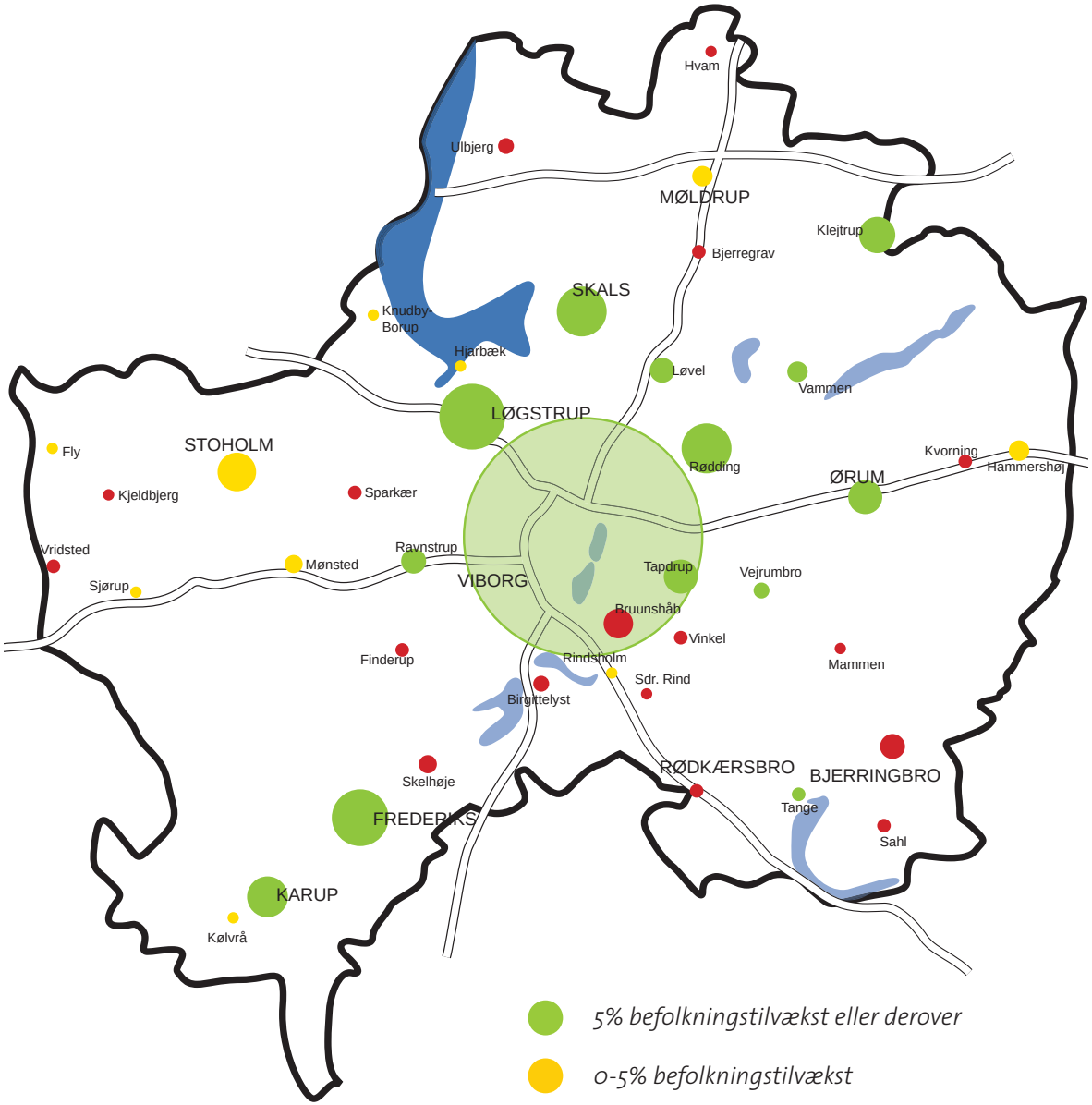

5% befolkningstilvækst eller derover

0-5% befolkningstilvækst

Befolkningstilbagegang

Cirklens størrelse illustrerer udviklingens numminelle størrelse

Gennemsnitsalder 2014

Den samlede gennemsnitalder i Viborg Kommune var i 2014 på 40,2 år. Gennemsnitsalderen i de enkelte byer varierer 34,7 år i Mammen til 49,5 år i Sjørup. Byer med plejecentre og ældreboliger – herunder Sjørup – vil alt andet lige have en højere gennemsnitalder end byer uden.

Viborg by ligger med en gennemsnitsalder på 39,3 næsten et år under det samlede gennemsnit, mens Bjerringbro med 43,2 år ligger to år over den samlede gennemsnitsalder.

Møldrup og Ørum er med hhv 45,2 år og 45,3 år de to byer over 1.000 indbyggere med den højeste gennemsnitalder.

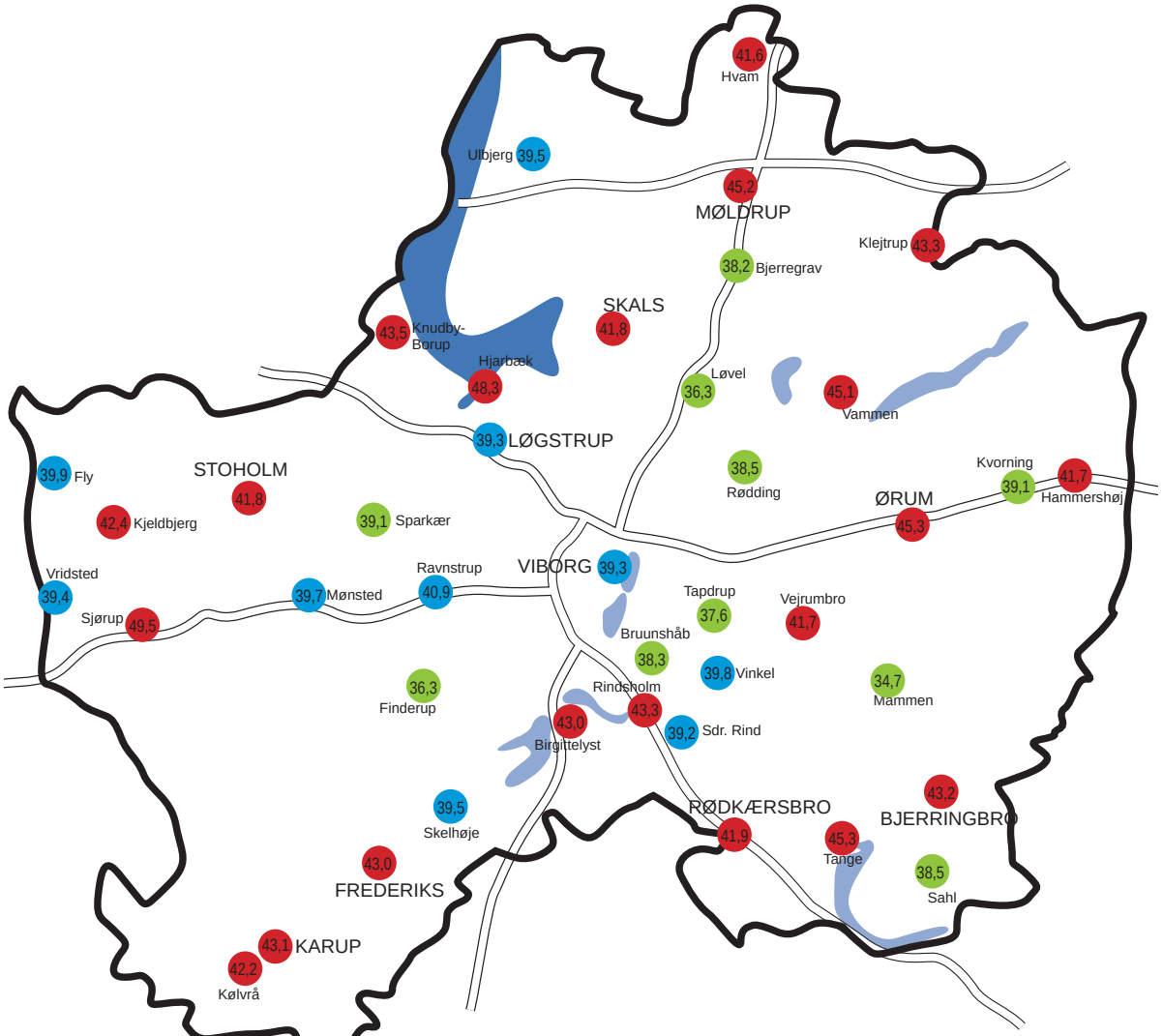

Gennemsnitsalder mere end 1 år under det samlede gennemsnit

Gennemsnitsalder inden for 1 år af det samlede gennemsnit

Gennemsnitsalder mere end 1 år over det samlede gennemsnit

Til- og fraflytninger

Viborg Kommune havde i 2012 en nettotilflytning på blot 34 personer, hvilket er blot en tiendedel af sidste år, hvor der var en nettotilflytning på 326.

I 2013 har der været en nettotilflytning fra udlandet på i alt 388 personer. Den største nettofraflytning sker til Århus Kommune og Aalborg Kommune, hvilket primært skyldes de uddannelsessøgende unge. Derimod var der i 2013 en mindre nettotilflytning fra Københavns Kommune.

Det er primært fra omegnskommuner, hvor Viborg Kommune har den største nettotilflytning.

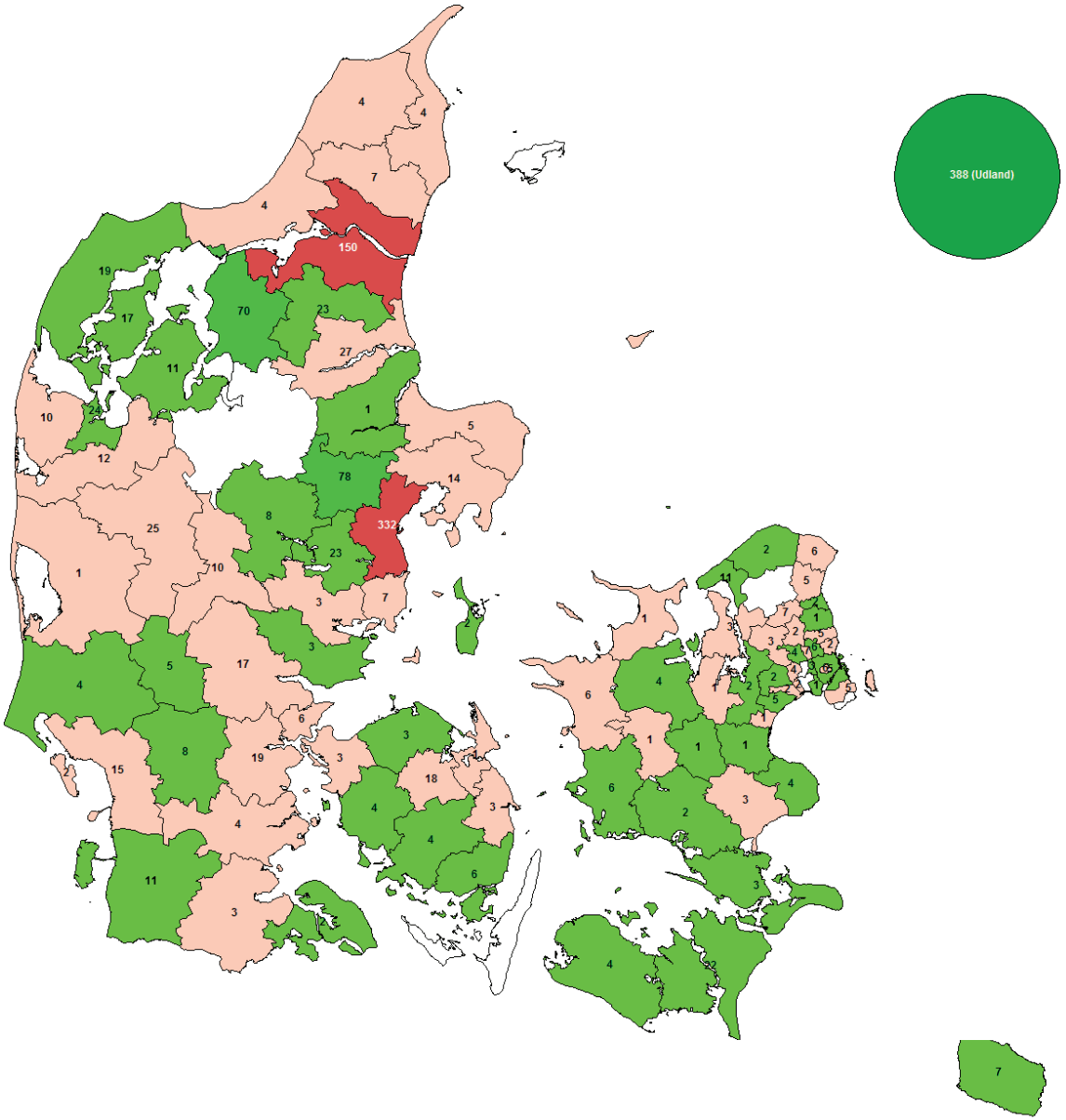

BEFOLKNINGSPROGNOSENS FORUDSÆTNINGER

Befolkningsprognosen er udarbejdet ved hjælp af programmet "DemoGrafix", der fremskriver befolkningstallet på baggrund af aktuelle befolkningsdata, forventede antal fødsler og dødsfald samt tilflyttere og fraflyttere. Antallet af nybyggede og nedlagte boliger indgår ligeledes i beregningen af den fremtidige befolkningsudvikling.

Datagrundlaget udgøres først og fremmest af historisk, adressebaserede befolkningsdata fra CPR. Hertil kommer et boligprogram for prognoseårene udarbejdet for hver af de seks nuværende kommuner.

Områdeinddeling

Kommunen er opdelt på i alt 212 basisområder. Der er knyttet data til hvert område, og prognosen er i princippet beregnet for hver enkelt af disse områder. Man kan på denne måde få en befolkningsprognose for et hvilket som helst område (eksempelvis et skoledistrikt), når bare det sammensættes af disse basisområder.

Der har været følgende kriterier ved afgrænsningen af de enkelte basisområder:

- Byområder med minimum 200 indbyggere
- Sammenhængende landområder afgrænset af nuværende skoledistrikter
- Viborg by og Bjerringbro by opdeles yderligere efter blandt andet boligtyper
- Der udpeges konstantområder (eksempelvis pleje- og ældrecentre)

De enkelte basisområder kategoriseres i såkaldte "parameterområder", d.v.s. relativt ensartede basisområder (eksempelvis basisområder med udelukkende parcelhuse) grupperes. For hvert parameterområde (eller rettere gruppe) beregnes eller fastsættes en række karakteristika, herunder flyttemønster, husstandsstørrel-se, fertilitet og mortalitet.

Der er i forbindelse med udarbejdelse af 2011-prognosen sket en tilpasning af basisområderne, der afgrænser de enkelte byer, så opgørelsen af byernes indbyggertal er identisk med den afgræsning som Danmarks statistik anvender.

Fødselshyppigheder og dødelighed

Fødselshyppigheder (fertilitet) og dødelighed (mortalitet) beregnes for hvert parameterområde på baggrund af det faktiske talmateriale i de historiske år samt de nationale tal for fertilitet og mortalitet. Beregningen foretages for hver aldersklasse.

Antallet af fødsler og især antallet af dødsfald varierer relativt meget – således var der blot 798 dødsfald i 2005 mod 990 døde i 2002. Antallet af fødsler har de seneste ti år ligget mellem 955 og 1225, og der var således med 955 i 2013 det laveste antal fødsler i over 12 år i Viborg Kommune. Det forventes at antallet af fødsler vil ligge på et stabilt niveau lige omkring 1.000 fødsler de kommende år, mens antallet af dødsfald vil være let stigende.

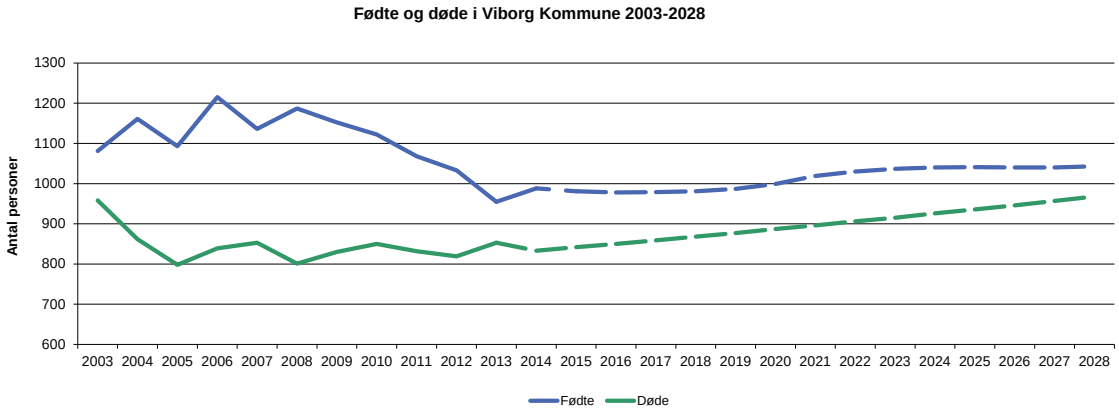

Til- og fraflytninger

Modsat fødsler og dødsfald, som finder sted på en enkelt lokalitet har en flytning en umiddelbar effekt to steder. Den lokalitet der flyttes fra mister en eller flere personer, og den lokalitet der flyttes til vinder en eller flere personer.

Flytninger er langt den vanskeligste komponent at håndtere i forbindelse med befolkningsfremskrivninger. Blandt de arbejdsrelaterede årsager findes flytninger på grund af eget jobskifte eller arbejdsløshed, partners jobskifte eller arbejdsløshed, overgang fra pendling til flytning, samt overgang til distancearbejde eller flytning for at mindske omkostninger til rejser og husleje.

Socialt relaterede årsager til flytning er: studier, pensionering, ændrede familieforhold (skilsmisse, nyfødte børn, børn der flytter hjemmefra, ny familie med eller uden børn), sygdom, sociale netværk, social service og sociale muligheder eller mangler.

Generelt betragtes fraflytning som værende lettere at beregne end tilflytning, idet fraflytningen principielt er en individuel beslutning. Som nævnt ovenfor er der mange årsager til flytning, men i DemoGrafix betragtes fraflytning for en given aldersklasse og køn som en hændelse, der alt andet lige er proportional med antal personer med den pågældende alder og køn. På grundlag af historiske data (de seneste fem år) beregnes såkaldte fraflytningskoefficienter.

Fraflytningskoefficienterne kan på grundlag af dette princip beregnes ved hjælp af:

Fraflyt_koeff = (Antal fraflyttere fra den bevarede boligmasse) / Basisfolketallet

Fraflytningskoefficienterne er kønsspecifikke og beregnes for hvert delområde og aldersklasse (1-års aldersklasser). På grundlag af de beregnede fraflytningskoefficienter kan den fremtidige fraflytning fordelt på køn, aldersklasse og delområde beregnes ved hjælp af:

Antal fraflyttere = Folketallet * Fraflyt_koeff

Grundlæggende set er tilflytning – på lige fod med fraflytning – resultatet af en individuel beslutning hos en enkeltperson eller i en familie. Der er dog den væsentlige forskel, at en tilflytning kræver, at der findes en ledig bolig, og på denne baggrund bliver tilflytningen indirekte afhængig af fraflytningen, der frigør en bolig med potentiale for tilflytning. Ligeledes vil dødsfald frigøre boliger for tilflytning. DemoGrafix antager, at kun dødsfald og fraflytning blandt voksne frigør en bolig, hvorimod børnene "blot følger med". Voksne er i denne sammenhæng defineret som 18-årige og derover.

Tilflytningskoefficienterne kan på grundlag af dette princip beregnes ved hjælp af:

Tilflyt_koeff = (Antal tilflyttere fra den eksisterende boligmasse) / (Antal døde og fraflyttede voksne)

Tilflytningskoefficienterne er – ligesom fraflytningskoefficienterne – kønsspecifikke og beregnes for hvert delområde og aldersklasse (1-års aldersklasser). På grundlag af de beregnede tilflytningskoefficienter kan den fremtidige tilflytning fordelt på køn, aldersklasse og delområde beregnes ved hjælp af:

Antal tilflyttere = (Fraflyttede og døde voksne) * Tilflyt_koeff

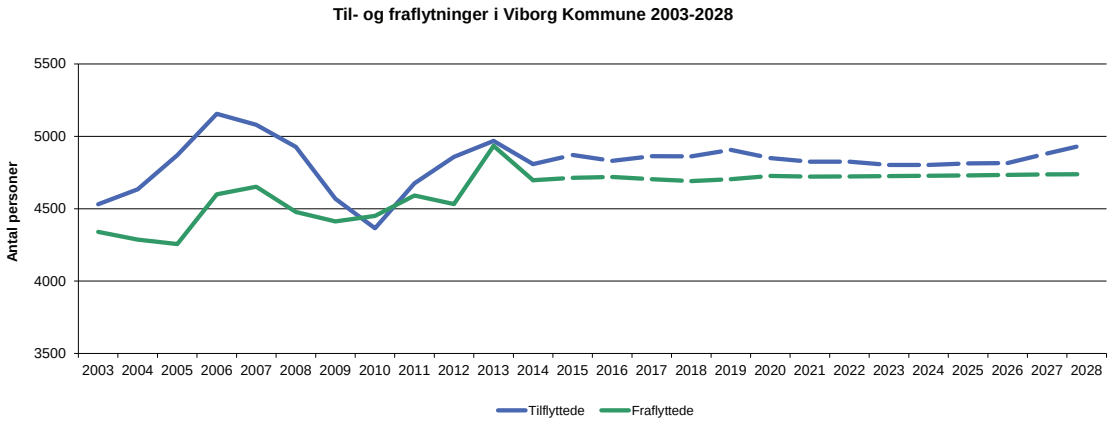

Boligprogram – fremtidigt boligbyggeri

Boligprogrammet er formentlig den største kilde til usikkerhed. Dette skyldes naturligvis, at det i princippet er et gæt – om end et kvalificeret gæt – på hvor mange boliger, der vil blive bygget i de kommende 15 år, og ikke mindst hvor i kommunen de vil blive bygget (på basisområde-niveau). Opførelsen af nye boliger vil afhænge af en fremtidig efterspørgsel på bosætningsmuligheder.

Fremgangsmåden har været, at der med udgangspunkt i sidste års boligprogram (jf. befolkningsprognosen for 2013-2028) er lavet et nyt boligprogram for 2014 til 2029. Boligprogrammet er således justeret på baggrund af, hvordan det faktiske boligbyggeri har været i 2013, og i forhold til nye (kendte) fremtidige boligprojekter. Boligprogrammet ligger således i forlængelse af den historiske udvikling de sidste 12 år, men tager også højde for den skønnede aktivitet og rummelighed m.v.

Som det fremgår af figuren har niveauet af nyopførte boliger ligget på mellem ca. 300 og ca. 550 boliger årligt indtil forrige og sidste år, hvor der blot blev opført hhv. 213 og 269 nye boliger. Det er anslået i det samlede boligprogram, at antallet af nye boliger gennemsnitlig vil ligge mellem 250 og 400 boliger om året.

Grafen indikerer flyttebalancen – altså forholdet mellem fraflyttere og tilflyttere. Flyttebalancen samvarierer med antallet af nye boliger, men er ikke nødvendigvis sammenfaldende. Blandt andet afhænger størrelsen af tilflytningen i sagens natur af boligtype (et parcelhus tilflyttes af flere personer end en lejlighed). Desuden kan der ske nedlæggelser af eksisterende boliger, og samtidig vil der ske en udtynding som følgende af faldende husstandsstørrelse. Alt dette indgår ligeledes i prognoseberegningen.

Usikkerheder

En befolkningsprognose bør og skal altid vurderes med en vis forsigtighed, idet en prognose som bekendt er et skøn over den fremtidige udvikling, og vil være behæftet med en række usikkerheder. Denne befolkningsprognose må dog – alt andet lige – betragtes som det bedste bud på en fremtidig befolkningsudvikling i Viborg Kommune.

Tidsmæssigt vil usikkerheden naturligvis være størst desto længere ud i fremtiden prognosen skal forudsige udviklingen. Samtidigt vil den overordnede udvikling være behæftet med en mindre usikkerhed end udviklingen på et basisområde (eksempelvis en mindre by eller et skoledistrikt), da sikkerheden øges med størrelsen af datagrundlaget.

Såvel fertilitets- og dødelighedskvotienter som beregningen af flyttemønsteret udgør en kilde til usikkerhed. Dog ligger såvel dødsfald og fødsler typisk på et stabilt niveau over en årrække, og eventuelle (periodiske) udsving må forventes at blive udjævnet over tid. Til- og fraflytninger vil derimod kunne variere meget over tid, og tilflytningerne er afhængige af boligprogrammet.

Boligprogrammet må anses for at være den største mulige fejlkilde, idet det dels baserer sig på konkrete skøn og dels er meget afhængig af ude fra kommende forhold, der styrer efterspørgselen efter bosætningsmuligheder. Dette kunne eksempelvis være de økonomiske konjunkturer, herunder renteniveau. Etablering eller lukning af større arbejdspladser kan ligeledes påvirke efterspørgslen. Endvidere kan (fremtidige) skoletilbud og indkøbsmuligheder endvidere påvirke hvor i kommunen man ønsker at bosætte sig. Modsat kan kommunen dog til en vis grad gennem de fremtidige udstykninger påvirke, hvor i kommunen tilflytningen til nye boliger sker.

Udviklingen i specielt de mindre byer bør derfor tolkes med en vis forsigtighed, og der vil givetvis være byer som vil vokser mere end forventet, og byer der stagnerer i deres udvikling.

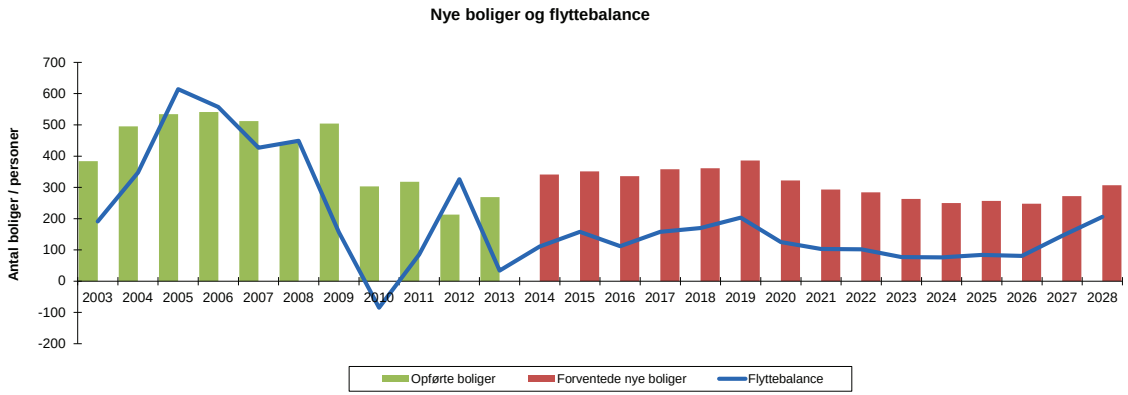

BILAG - RESULTATTABELLER

Prognose fordelt på alder

	Faktiske tal											Prognose														
ALDER	2004	2005	2006	2007	2008	2009	2010	2011	2012	2013	2014	2015	2016	2017	2018	2019	2020	2021	2022	2023	2024	2025	2026	2027	2028	2029
0	1.091	1.158	1.103	1.225	1.137	1.206	1.152	1.110	1.077	1.054	954	998	992	989	990	992	999	1.010	1.028	1.039	1.046	1.048	1.050	1.049	1.050	1.053
1	1.149	1.129	1.179	1.148	1.243	1.169	1.225	1.161	1.133	1.099	1.074	977	1.020	1.014	1.012	1.012	1.015	1.020	1.031	1.049	1.059	1.065	1.067	1.069	1.069	1.071
2	1.114	1.167	1.165	1.192	1.158	1.263	1.192	1.239	1.168	1.152	1.117	1.092	999	1.041	1.035	1.033	1.034	1.035	1.040	1.050	1.067	1.077	1.083	1.085	1.088	1.089
3	1.143	1.133	1.201	1.164	1.205	1.161	1.274	1.197	1.245	1.176	1.171	1.133	1.110	1.019	1.060	1.055	1.053	1.053	1.054	1.059	1.068	1.084	1.094	1.099	1.103	1.106
4	1.187	1.152	1.137	1.193	1.180	1.211	1.161	1.284	1.201	1.257	1.194	1.184	1.149	1.126	1.038	1.078	1.073	1.070	1.070	1.071	1.076	1.085	1.100	1.109	1.116	1.120
5	1.129	1.184	1.154	1.140	1.205	1.200	1.222	1.175	1.297	1.229	1.273	1.208	1.198	1.164	1.142	1.057	1.096	1.090	1.088	1.088	1.088	1.093	1.101	1.117	1.127	1.134
6	1.219	1.142	1.195	1.162	1.136	1.210	1.217	1.236	1.171	1.305	1.236	1.282	1.219	1.209	1.177	1.155	1.072	1.109	1.104	1.101	1.101	1.102	1.106	1.114	1.130	1.140
7	1.265	1.222	1.153	1.179	1.179	1.139	1.212	1.216	1.246	1.174	1.303	1.244	1.290	1.227	1.218	1.186	1.165	1.083	1.120	1.114	1.111	1.111	1.112	1.116	1.125	1.141
8	1.324	1.269	1.213	1.160	1.188	1.177	1.157	1.215	1.221	1.269	1.186	1.310	1.253	1.298	1.236	1.227	1.196	1.174	1.094	1.130	1.125	1.122	1.122	1.122	1.127	1.137
9	1.226	1.335	1.276	1.211	1.162	1.185	1.182	1.157	1.217	1.223	1.278	1.194	1.315	1.258	1.302	1.242	1.233	1.201	1.180	1.102	1.137	1.132	1.129	1.129	1.130	1.135
10	1.215	1.241	1.346	1.285	1.220	1.170	1.184	1.176	1.166	1.229	1.212	1.280	1.199	1.317	1.261	1.304	1.245	1.236	1.205	1.184	1.108	1.142	1.137	1.134	1.134	1.136
11	1.288	1.227	1.244	1.344	1.288	1.220	1.169	1.190	1.189	1.180	1.219	1.216	1.283	1.204	1.319	1.264	1.307	1.249	1.239	1.209	1.189	1.114	1.147	1.142	1.140	1.141
12	1.218	1.303	1.232	1.241	1.349	1.298	1.220	1.169	1.196	1.194	1.187	1.224	1.220	1.286	1.210	1.322	1.268	1.310	1.253	1.243	1.214	1.194	1.120	1.153	1.149	1.147
13	1.204	1.217	1.308	1.241	1.256	1.334	1.308	1.218	1.180	1.196	1.197	1.194	1.232	1.228	1.293	1.218	1.328	1.274	1.316	1.259	1.250	1.221	1.201	1.130	1.162	1.159
14	1.144	1.220	1.224	1.320	1.240	1.262	1.348	1.330	1.225	1.194	1.214	1.212	1.209	1.246	1.242	1.305	1.233	1.340	1.287	1.328	1.272	1.263	1.235	1.216	1.146	1.179
15	1.092	1.147	1.227	1.220	1.301	1.245	1.272	1.350	1.326	1.251	1.204	1.230	1.228	1.225	1.262	1.257	1.320	1.249	1.353	1.302	1.341	1.287	1.278	1.251	1.232	1.165
16	1.126	1.103	1.147	1.214	1.214	1.308	1.280	1.304	1.374	1.338	1.280	1.230	1.256	1.254	1.250	1.286	1.282	1.342	1.274	1.374	1.324	1.362	1.309	1.301	1.276	1.259
17	988	1.156	1.122	1.170	1.231	1.251	1.337	1.263	1.307	1.378	1.350	1.296	1.250	1.273	1.271	1.267	1.303	1.297	1.353	1.289	1.383	1.336	1.372	1.323	1.316	1.294
18	1.087	992	1.167	1.118	1.193	1.251	1.267	1.372	1.316	1.340	1.427	1.351	1.301	1.258	1.279	1.279	1.274	1.305	1.298	1.350	1.291	1.376	1.335	1.367	1.324	1.319
19	1.113	1.069	990	1.139	1.097	1.157	1.236	1.215	1.334	1.280	1.293	1.349	1.287	1.244	1.211	1.228	1.229	1.220	1.245	1.240	1.283	1.233	1.305	1.272	1.300	1.267
20	936	1.016	1.004	916	1.052	999	1.055	1.102	1.083	1.201	1.118	1.163	1.209	1.159	1.129	1.106	1.119	1.117	1.106	1.125	1.121	1.153	1.115	1.170	1.148	1.171
21	828	810	946	920	832	963	896	915	954	969	1.019	1.000	1.035	1.067	1.032	1.013	997	1.002	1.000	992	1.004	1.001	1.025	998	1.039	1.028
22	859	786	783	886	869	814	903	848	896	901	889	952	932	956	980	956	942	927	929	928	921	930	929	946	929	961
23	812	836	807	778	871	880	752	891	827	871	899	861	914	899	918	936	918	904	893	895	893	888	895	895	910	901
24	837	834	859	800	782	876	857	778	912	854	888	892	868	907	896	911	926	909	897	888	889	888	885	890	893	907
25	928	867	856	910	814	799	888	863	783	938	885	899	903	881	914	906	918	927	912	903	895	896	895	893	900	905
26	1.007	947	921	917	948	863	813	902	856	842	962	902	916	917	901	928	922	930	935	923	915	909	910	910	910	918
27	1.055	1.019	1.001	945	987	973	879	857	917	926	870	975	927	938	940	926	949	942	948	952	942	935	930	931	933	936
28	1.091	1.089	1.062	1.055	1.006	996	1.007	881	891	942	926	898	990	946	957	959	948	966	959	963	967	958	952	948	951	955
29	1.117	1.116	1.120	1.118	1.100	1.025	1.035	1.027	902	902	938	951	926	1.006	968	978	980	968	983	977	981	984	976	971	970	974
30	1.122	1.163	1.135	1.144	1.158	1.119	1.071	1.049	1.030	914	918	961	974	950	1.024	989	999	999	988	1.001	995	998	1.001	994	992	992
31	1.245	1.135	1.194	1.183	1.161	1.173	1.141	1.071	1.072	1.061	932	948	987	999	976	1.045	1.013	1.021	1.020	1.009	1.021	1.015	1.018	1.021	1.016	1.016
32	1.264	1.250	1.165	1.228	1.223	1.186	1.206	1.144	1.086	1.102	1.070	957	976	1.010	1.022	1.001	1.066	1.034	1.041	1.040	1.029	1.040	1.035	1.038	1.042	1.039
33	1.155	1.287	1.286	1.204	1.236	1.236	1.204	1.201	1.143	1.082	1.115	1.089	981	999	1.032	1.043	1.023	1.083	1.053	1.059	1.057	1.048	1.058	1.054	1.058	1.063
34	1.262	1.178	1.308	1.305	1.202	1.256	1.264	1.219	1.219	1.159	1.117	1.134	1.112	1.007	1.026	1.056	1.068	1.047	1.104	1.075	1.081	1.079	1.070	1.080	1.077	1.082

	Faktiske tal											Prognose														
ALDER	2004	2005	2006	2007	2008	2009	2010	2011	2012	2013	2014	2015	2016	2017	2018	2019	2020	2021	2022	2023	2024	2025	2026	2027	2028	2029
35	1.226	1.273	1.180	1.302	1.330	1.227	1.254	1.254	1.228	1.237	1.196	1.135	1.150	1.128	1.028	1.046	1.075	1.085	1.065	1.119	1.091	1.097	1.095	1.087	1.097	1.096
36	1.372	1.231	1.288	1.197	1.308	1.346	1.230	1.266	1.258	1.225	1.243	1.205	1.150	1.162	1.142	1.045	1.063	1.090	1.100	1.080	1.132	1.105	1.111	1.109	1.102	1.113
37	1.474	1.382	1.254	1.300	1.211	1.330	1.352	1.230	1.290	1.271	1.222	1.251	1.214	1.163	1.174	1.154	1.061	1.078	1.104	1.113	1.093	1.143	1.117	1.123	1.122	1.116
38	1.438	1.491	1.385	1.255	1.300	1.217	1.331	1.362	1.219	1.288	1.259	1.227	1.256	1.220	1.172	1.182	1.163	1.072	1.089	1.113	1.122	1.103	1.151	1.126	1.133	1.133
39	1.394	1.441	1.499	1.401	1.256	1.317	1.214	1.333	1.361	1.243	1.300	1.269	1.236	1.264	1.229	1.183	1.193	1.174	1.085	1.102	1.125	1.134	1.115	1.162	1.138	1.145
40	1.314	1.410	1.454	1.511	1.407	1.274	1.326	1.235	1.331	1.356	1.262	1.308	1.278	1.244	1.272	1.237	1.195	1.203	1.184	1.097	1.114	1.136	1.145	1.127	1.173	1.151
41	1.284	1.308	1.420	1.443	1.523	1.408	1.266	1.318	1.228	1.322	1.369	1.264	1.311	1.281	1.247	1.275	1.241	1.200	1.207	1.189	1.104	1.121	1.142	1.151	1.134	1.179
42	1.305	1.293	1.307	1.422	1.445	1.531	1.408	1.266	1.311	1.236	1.318	1.368	1.268	1.313	1.284	1.251	1.278	1.244	1.205	1.211	1.194	1.111	1.128	1.148	1.158	1.141
43	1.282	1.305	1.304	1.331	1.412	1.465	1.525	1.403	1.273	1.316	1.227	1.320	1.369	1.271	1.316	1.288	1.255	1.281	1.248	1.210	1.216	1.199	1.119	1.135	1.156	1.165
44	1.315	1.295	1.299	1.315	1.351	1.423	1.463	1.524	1.411	1.268	1.321	1.233	1.325	1.373	1.278	1.322	1.294	1.261	1.286	1.254	1.218	1.223	1.207	1.128	1.145	1.166
45	1.340	1.316	1.294	1.313	1.318	1.346	1.430	1.454	1.534	1.424	1.284	1.329	1.244	1.334	1.381	1.288	1.331	1.304	1.271	1.295	1.264	1.229	1.234	1.218	1.142	1.159
46	1.291	1.338	1.320	1.308	1.317	1.320	1.352	1.426	1.464	1.533	1.417	1.291	1.334	1.252	1.339	1.385	1.296	1.337	1.310	1.277	1.301	1.270	1.237	1.242	1.227	1.153
47	1.249	1.284	1.339	1.334	1.309	1.321	1.323	1.357	1.430	1.462	1.539	1.419	1.297	1.337	1.257	1.343	1.389	1.301	1.341	1.315	1.282	1.306	1.275	1.243	1.248	1.234
48	1.304	1.263	1.286	1.333	1.345	1.315	1.317	1.323	1.345	1.433	1.449	1.532	1.415	1.296	1.335	1.258	1.342	1.386	1.300	1.340	1.313	1.282	1.305	1.275	1.244	1.250
49	1.286	1.305	1.267	1.299	1.336	1.335	1.310	1.319	1.326	1.341	1.430	1.446	1.526	1.411	1.296	1.333	1.258	1.340	1.383	1.299	1.338	1.312	1.281	1.304	1.275	1.246
50	1.386	1.276	1.323	1.279	1.294	1.330	1.325	1.305	1.326	1.318	1.332	1.423	1.440	1.517	1.406	1.293	1.330	1.257	1.336	1.379	1.297	1.334	1.309	1.279	1.301	1.274
51	1.173	1.384	1.264	1.320	1.272	1.281	1.332	1.322	1.318	1.333	1.315	1.331	1.419	1.437	1.512	1.403	1.293	1.328	1.257	1.335	1.376	1.296	1.333	1.309	1.278	1.301
52	1.275	1.175	1.385	1.274	1.321	1.264	1.277	1.329	1.321	1.296	1.316	1.311	1.326	1.412	1.430	1.503	1.397	1.289	1.323	1.253	1.329	1.370	1.292	1.329	1.305	1.276
53	1.197	1.260	1.150	1.383	1.277	1.313	1.258	1.264	1.329	1.325	1.277	1.311	1.307	1.320	1.404	1.423	1.494	1.390	1.285	1.318	1.250	1.324	1.364	1.288	1.324	1.301
54	1.220	1.194	1.257	1.157	1.370	1.261	1.305	1.266	1.255	1.330	1.323	1.274	1.308	1.304	1.317	1.399	1.418	1.487	1.385	1.282	1.315	1.248	1.321	1.360	1.286	1.322
55	1.207	1.220	1.191	1.260	1.150	1.365	1.256	1.303	1.249	1.249	1.332	1.317	1.270	1.303	1.300	1.312	1.393	1.411	1.479	1.379	1.278	1.310	1.245	1.316	1.356	1.283
56	1.273	1.205	1.214	1.191	1.251	1.150	1.356	1.247	1.289	1.249	1.246	1.325	1.311	1.265	1.298	1.294	1.306	1.386	1.404	1.470	1.372	1.273	1.305	1.241	1.311	1.351
57	1.334	1.265	1.205	1.205	1.181	1.240	1.137	1.348	1.241	1.286	1.247	1.239	1.317	1.303	1.258	1.291	1.288	1.299	1.377	1.395	1.460	1.365	1.268	1.299	1.236	1.306
58	1.259	1.331	1.260	1.193	1.194	1.170	1.237	1.123	1.333	1.231	1.276	1.239	1.232	1.308	1.294	1.251	1.283	1.280	1.291	1.368	1.386	1.450	1.356	1.261	1.292	1.230
59	1.178	1.258	1.323	1.252	1.192	1.189	1.173	1.231	1.116	1.320	1.218	1.268	1.232	1.224	1.300	1.286	1.244	1.275	1.273	1.284	1.360	1.377	1.440	1.348	1.255	1.286
60	1.062	1.170	1.260	1.310	1.245	1.191	1.171	1.170	1.227	1.100	1.306	1.208	1.257	1.222	1.216	1.290	1.276	1.235	1.266	1.264	1.275	1.349	1.367	1.429	1.339	1.248
61	1.044	1.055	1.166	1.251	1.306	1.238	1.174	1.167	1.157	1.210	1.095	1.295	1.200	1.248	1.214	1.208	1.281	1.267	1.227	1.258	1.256	1.267	1.340	1.358	1.419	1.331
62	873	1.038	1.051	1.151	1.238	1.299	1.236	1.167	1.164	1.155	1.211	1.089	1.287	1.193	1.240	1.207	1.201	1.274	1.260	1.221	1.251	1.250	1.260	1.333	1.351	1.412
63	845	859	1.028	1.045	1.134	1.235	1.276	1.222	1.164	1.147	1.135	1.201	1.081	1.276	1.185	1.231	1.199	1.193	1.264	1.251	1.212	1.242	1.241	1.252	1.324	1.342
64	839	841	853	1.016	1.047	1.128	1.220	1.267	1.202	1.153	1.134	1.126	1.190	1.073	1.265	1.175	1.221	1.189	1.184	1.254	1.241	1.203	1.233	1.233	1.243	1.314
65	839	828	833	849	1.010	1.027	1.114	1.202	1.258	1.198	1.146	1.124	1.117	1.180	1.065	1.254	1.166	1.211	1.180	1.175	1.245	1.231	1.195	1.225	1.224	1.235
66	793	819	825	829	840	1.004	1.018	1.092	1.192	1.244	1.186	1.133	1.111	1.105	1.167	1.055	1.241	1.155	1.199	1.169	1.164	1.233	1.220	1.184	1.214	1.215
67	788	783	814	818	819	840	998	1.002	1.082	1.185	1.238	1.172	1.121	1.100	1.094	1.156	1.045	1.228	1.144	1.187	1.158	1.154	1.222	1.210	1.175	1.205
68	677	770	775	803	809	812	831	973	986	1.075	1.179	1.221	1.157	1.107	1.087	1.082	1.143	1.034	1.214	1.132	1.175	1.147	1.142	1.210	1.198	1.164
69	758	665	762	768	793	796	806	822	964	970	1.055	1.161	1.203	1.140	1.092	1.072	1.068	1.128	1.022	1.199	1.119	1.160	1.133	1.129	1.197	1.185

	Faktiske tal											Prognose														
ALDER	2004	2005	2006	2007	2008	2009	2010	2011	2012	2013	2014	2015	2016	2017	2018	2019	2020	2021	2022	2023	2024	2025	2026	2027	2028	2029
70	673	745	656	750	752	778	779	792	807	940	948	1.036	1.140	1.181	1.119	1.074	1.055	1.051	1.110	1.006	1.180	1.103	1.143	1.118	1.114	1.181
71	644	658	735	638	736	737	767	759	774	798	929	930	1.016	1.117	1.158	1.099	1.055	1.037	1.034	1.092	990	1.161	1.085	1.125	1.101	1.098
72	660	631	636	722	624	722	714	748	743	755	786	911	912	997	1.096	1.136	1.079	1.037	1.019	1.016	1.073	974	1.142	1.068	1.108	1.084
73	603	635	613	619	705	613	704	694	731	733	739	770	891	893	976	1.073	1.113	1.057	1.016	999	998	1.053	957	1.121	1.050	1.089
74	584	590	620	587	598	690	599	680	682	719	723	723	754	872	874	956	1.051	1.090	1.036	997	981	979	1.034	940	1.102	1.032
75	636	563	569	592	558	582	675	574	660	669	699	706	707	737	851	854	934	1.026	1.065	1.012	975	959	959	1.013	921	1.079
76	587	605	541	554	576	539	567	654	555	634	651	678	685	686	716	827	831	908	997	1.036	985	949	935	935	987	899
77	524	561	578	525	532	557	522	547	619	543	611	629	656	663	664	693	801	805	880	967	1.004	955	922	908	909	960
78	528	496	541	546	503	504	540	499	524	584	517	586	605	631	638	640	668	771	775	848	931	968	922	890	877	879
79	481	492	471	523	515	482	479	523	479	504	555	496	562	580	605	612	615	642	741	745	815	896	932	887	858	846
80	427	450	461	445	498	494	458	458	494	463	474	528	473	535	553	577	585	587	613	708	712	780	857	892	850	823
81	380	390	425	434	415	459	479	422	439	470	436	448	500	448	507	525	548	555	558	584	673	678	743	817	850	811
82	399	358	367	393	402	388	419	451	402	409	434	410	421	471	423	478	495	518	525	528	552	637	642	704	774	807
83	325	365	337	334	374	376	357	383	421	370	382	406	384	395	441	397	449	465	486	494	497	520	600	606	664	730
84	284	307	336	309	310	339	344	329	357	394	347	355	378	358	368	412	371	419	435	455	462	465	488	562	568	623
85	244	256	282	318	281	282	303	313	294	337	356	320	327	349	331	340	381	344	388	403	422	429	432	454	522	528
86	237	216	227	259	277	247	256	277	278	250	307	325	293	300	320	304	312	350	317	357	371	388	395	399	419	481
87	206	208	191	205	225	255	214	225	254	250	225	277	294	265	271	290	276	283	318	288	324	338	354	360	364	382
88	174	179	185	167	181	199	231	190	194	227	226	200	246	261	236	242	260	247	253	285	259	290	303	318	323	327
89	138	147	147	157	139	153	171	194	168	170	188	199	176	217	230	209	213	230	219	224	253	230	257	269	282	287
90	125	118	121	126	136	119	127	143	161	140	157	161	171	152	186	198	180	184	199	190	193	219	199	223	233	245
91	108	110	97	103	101	101	94	105	119	133	119	134	136	146	129	158	168	153	157	170	162	165	188	171	191	200
92	82	89	94	75	82	84	81	77	81	95	104	98	111	113	121	107	132	140	128	131	142	136	138	157	144	160
93	54	68	72	72	62	69	66	63	56	66	74	85	80	91	92	99	87	107	114	105	107	117	112	113	130	118
94	44	45	50	57	52	53	56	50	46	48	48	59	68	64	73	73	79	70	86	92	84	86	94	90	92	105
95	33	30	27	35	43	41	37	46	37	34	32	37	46	53	50	57	57	62	55	68	72	67	68	75	72	73
96	23	26	21	20	23	34	29	25	34	29	23	24	28	35	40	38	44	44	48	42	52	56	51	53	58	56
97	14	20	20	15	12	19	22	18	19	27	25	17	18	21	26	30	28	33	33	36	32	39	42	39	40	44
98	8	10	16	14	11	8	13	19	17	15	22	18	13	13	16	19	22	21	24	24	27	23	29	31	29	29
99	19	17	18	22	22	23	19	21	30	33	30	37	39	37	36	36	40	44	47	51	54	58	58	63	68	70
Total	88.978	89.615	90.519	91.409	92.079	92.830	93.309	93.496	93.817	94.350	94.485	94.751	95.048	95.288	95.566	95.849	96.162	96.400	96.626	96.852	97.051	97.241	97.430	97.604	97.833	98.115

Prognosen fordelt på aldersgrupper

	Faktiske tal											Prognose														
ALDERS-GRUPPE	2004	2005	2006	2007	2008	2009	2010	2011	2012	2013	2014	2015	2016	2017	2018	2019	2020	2021	2022	2023	2024	2025	2026	2027	2028	2029
0-5 år	6.813	6.923	6.939	7.062	7.128	7.210	7.226	7.166	7.121	6.967	6.783	6.591	6.469	6.354	6.278	6.227	6.268	6.279	6.311	6.356	6.403	6.452	6.495	6.528	6.552	6.574
6-16 år	14.309	14.582	14.687	14.747	14.764	14.799	14.886	14.824	14.818	14.931	14.866	14.912	14.953	15.024	15.040	15.034	14.951	14.865	14.778	14.636	14.554	14.385	14.269	14.132	14.069	14.033
17-24 år	6.472	6.343	6.556	6.557	6.696	6.940	6.966	7.121	7.322	7.416	7.533	7.567	7.546	7.491	7.444	7.428	7.406	7.383	7.368	7.418	7.401	7.469	7.489	7.538	7.543	7.553
25-39 år	18.150	17.869	17.654	17.464	17.240	17.063	16.889	16.659	16.255	16.132	15.953	15.799	15.698	15.591	15.505	15.440	15.442	15.417	15.385	15.431	15.447	15.444	15.435	15.446	15.442	15.483
40-64 år	30.135	30.648	31.220	31.896	32.235	32.392	32.453	32.356	32.344	32.393	32.379	32.466	32.543	32.518	32.644	32.545	32.501	32.416	32.346	32.198	32.002	31.848	31.748	31.604	31.522	31.422
65-79 år	9.775	9.841	9.969	10.123	10.370	10.683	11.113	11.561	12.056	12.551	12.962	13.276	13.636	13.989	14.205	14.583	14.864	15.180	15.433	15.580	15.793	15.922	15.942	15.963	16.034	16.150
80 år +	3.324	3.409	3.494	3.560	3.646	3.743	3.776	3.809	3.901	3.960	4.009	4.139	4.202	4.322	4.450	4.591	4.729	4.858	5.004	5.233	5.451	5.721	6.051	6.393	6.670	6.900
Total	88.978	89.615	90.519	91.409	92.079	92.830	93.309	93.496	93.817	94.350	94.485	94.751	95.048	95.288	95.566	95.849	96.162	96.400	96.626	96.852	97.051	97.241	97.430	97.604	97.833	98.115

Prognosen fordelt på byer

	Faktiske tal											Prognose														
Byer	2004	2005	2006	2007	2008	2009	2010	2011	2012	2013	2014	2015	2016	2017	2018	2019	2020	2021	2022	2023	2024	2025	2026	2027	2028	2029
Viborg	33.319	33.720	34.212	34.651	34.843	35.237	35.752	35.974	36.404	37.010	37.309	37.720	38.102	38.369	38.679	38.990	39.334	39.574	39.794	40.035	40.198	40.403	40.573	40.717	40.950	41.293
Bjerringbro	7.354	7.435	7.492	7.546	7.646	7.775	7.613	7.602	7.559	7.585	7.565	7.556	7.549	7.529	7.503	7.499	7.487	7.475	7.474	7.467	7.474	7.480	7.483	7.507	7.512	7.502
Stoholm	2.135	2.239	2.307	2.336	2.412	2.476	2.492	2.504	2.548	2.533	2.525	2.528	2.535	2.543	2.549	2.551	2.563	2.567	2.574	2.578	2.594	2.606	2.611	2.624	2.637	2.650
Karup	2.183	2.165	2.159	2.210	2.214	2.206	2.204	2.236	2.223	2.224	2.207	2.210	2.209	2.221	2.236	2.241	2.252	2.259	2.271	2.278	2.294	2.299	2.309	2.319	2.328	2.337
Skals	1.731	1.707	1.686	1.721	1.801	1.798	1.834	1.829	1.852	1.874	1.850	1.855	1.867	1.877	1.885	1.895	1.907	1.914	1.935	1.942	1.956	1.964	1.987	2.001	2.015	2.024
Løgstrup	1.486	1.497	1.569	1.608	1.654	1.697	1.729	1.754	1.798	1.789	1.807	1.800	1.811	1.826	1.839	1.852	1.875	1.899	1.914	1.929	1.946	1.964	1.982	2.010	2.036	2.054
Frederiks	1.719	1.748	1.745	1.828	1.857	1.853	1.843	1.820	1.820	1.813	1.806	1.816	1.836	1.848	1.888	1.899	1.909	1.924	1.941	1.947	1.951	1.958	1.976	1.991	2.001	2.010
Rødkærsbro	1.677	1.633	1.606	1.615	1.603	1.615	1.605	1.645	1.662	1.624	1.610	1.606	1.602	1.599	1.595	1.591	1.590	1.589	1.589	1.590	1.591	1.592	1.594	1.595	1.597	1.598
Hald Ege	969	1.037	1.123	1.206	1.251	1.251	1.264	1.333	1.348	1.362	1.373	1.364	1.363	1.367	1.369	1.370	1.365	1.360	1.354	1.348	1.343	1.338	1.334	1.330	1.325	1.320
Ørum	1.319	1.327	1.334	1.318	1.326	1.357	1.355	1.335	1.339	1.345	1.332	1.339	1.342	1.347	1.364	1.380	1.382	1.389	1.394	1.405	1.410	1.415	1.423	1.428	1.432	1.437
Møldrup	1.277	1.264	1.252	1.270	1.303	1.298	1.315	1.293	1.294	1.281	1.248	1.254	1.258	1.264	1.268	1.270	1.273	1.276	1.279	1.282	1.285	1.287	1.290	1.293	1.295	1.297
Hammershøj	844	821	832	847	856	865	860	870	842	896	910	911	913	916	916	918	920	931	934	939	941	944	947	949	952	955
Rødding	670	697	721	742	773	799	838	862	882	896	892	896	901	908	913	927	942	955	968	984	999	1.013	1.028	1.043	1.058	1.067
Klejtrup	779	788	799	813	840	856	863	866	892	902	889	888	891	899	910	915	920	927	934	941	957	965	978	986	994	1.002
Bruunshåb	781	796	808	809	839	840	826	844	826	831	830	819	809	801	794	788	783	778	773	769	765	762	759	755	751	747

	Faktiske tal											Prognose														
Byer	2004	2005	2006	2007	2008	2009	2010	2011	2012	2013	2014	2015	2016	2017	2018	2019	2020	2021	2022	2023	2024	2025	2026	2027	2028	2029
Løvel	632	649	681	718	743	761	758	770	787	780	771	767	769	771	770	772	783	786	787	792	807	810	816	821	828	832
Kølvrå	853	821	832	814	806	813	823	788	768	752	752	758	761	763	767	771	770	775	773	771	769	767	765	763	761	759
Mønsted	645	660	674	672	674	679	686	687	702	700	706	706	708	711	713	716	717	719	725	728	732	735	739	740	740	741
Sparkær	684	691	696	678	655	648	658	654	685	658	664	659	657	655	654	653	649	648	647	647	647	648	648	646	647	647
Birgittelyst	616	616	624	620	621	621	639	619	610	607	613	611	611	610	611	611	607	605	605	602	603	601	599	596	592	589
Vammen	554	532	543	544	549	559	560	567	557	558	579	584	586	598	600	601	602	606	615	619	620	621	622	623	624	625
Vridsted	572	573	591	588	580	593	588	575	572	572	564	556	553	549	546	545	544	548	545	545	546	549	550	551	552	551
Skelhøje	515	520	541	534	540	562	544	541	529	521	523	516	512	508	504	503	500	501	498	496	494	495	493	492	490	489
Tapdrup	437	466	471	463	466	486	482	490	494	507	513	515	528	541	553	563	569	574	580	585	590	599	604	609	613	617
Ulbjerg	460	465	462	462	476	466	468	475	476	481	487	482	481	476	475	472	472	469	469	467	468	466	464	466	465	463
Bjerregrav	365	366	385	396	424	418	425	427	427	434	430	423	421	419	417	416	415	412	413	414	415	416	417	419	420	419
Vejrumbro	368	380	372	384	374	380	411	405	429	425	405	406	407	407	408	408	409	418	419	421	422	423	425	426	427	429
Ravnstrup	381	375	375	365	376	393	385	396	392	404	402	405	411	425	430	431	436	441	450	452	457	459	464	466	468	470
Mammen	279	281	290	298	305	313	313	320	316	329	329	329	326	326	325	325	322	322	320	321	322	323	321	323	321	320
Sahl	331	328	333	318	308	309	321	314	314	329	322	319	316	313	313	311	312	310	309	307	306	305	307	306	305	304
Sønder Rind	300	294	296	297	297	294	286	287	300	295	297	296	295	297	296	299	298	300	298	300	299	301	300	299	297	296
Hvam	350	360	344	325	318	308	300	291	286	278	290	297	297	296	295	294	293	292	291	290	289	288	287	286	285	284
Fly	271	276	282	286	284	287	277	294	290	287	283	282	284	283	285	284	285	284	287	289	288	290	289	291	293	292
Sjørup	305	306	307	308	302	286	301	287	296	278	281	284	286	287	288	291	291	291	290	290	292	291	291	290	289	288
Kjeldbjerg	306	297	290	287	291	273	279	276	268	263	275	275	274	273	272	271	275	274	273	273	272	271	270	269	269	268
Tange	263	263	262	253	244	245	242	244	243	254	256	258	256	266	269	268	270	269	271	270	269	269	271	270	270	269
Rindsholm	285	281	273	280	280	281	287	269	258	260	255	256	256	256	256	258	257	257	256	255	255	257	257	256	256	256
Knudby	222	227	221	233	238	226	219	231	236	233	231	234	232	231	233	232	234	234	236	236	239	238	238	237	237	236
Vinkel	216	219	218	229	230	233	233	227	226	224	226	224	221	218	218	216	214	213	212	211	210	209	209	208	208	208
Kvorning	211	232	235	234	223	226	217	223	218	215	224	222	220	219	217	217	217	217	216	216	215	214	214	213	212	211
Hjarbæk	205	198	194	206	206	206	214	217	215	220	217	216	215	214	217	217	217	218	217	217	218	218	218	218	218	218
Finderup	194	203	205	196	186	198	204	201	199	192	201	199	196	194	191	189	188	187	186	185	184	184	183	182	182	181
Grønhøj	208	206	195	205	205	210	208	199	200	196	194	193	192	190	189	188	189	189	188	187	186	185	185	184	184	183
Låstrup	181	186	192	193	203	201	197	202	187	178	172	171	170	173	172	171	173	173	172	171	174	173	173	175	175	177
Landområder	19.406	19.344	19.369	19.397	19.343	19.306	19.262	19.110	18.906	18.827	18.722	18.606	18.483	18.367	18.237	18.129	18.012	17.914	17.807	17.717	17.619	17.503	17.397	17.286	17.176	17.052
Ikke placerbar adresse	120	126	121	106	114	126	129	143	142	128	148	141	138	137	137	138	138	139	140	141	142	143	144	145	146	147
Hovedtotal	88.978	89.615	90.519	91.409	92.079	92.830	93.309	93.496	93.817	94.350	94.485	94.751	95.048	95.288	95.566	95.849	96.162	96.400	96.626	96.852	97.051	97.241	97.430	97.604	97.833	98.115

Befolkningsprognose 2014 - 2029

VIBORG
KOMMUNE